INSTITUTO BRASILEIRO DE GEOGRAFIA E ESTATISTICA

TÁBUAS ITINERÁRIAS
MEIOS DE COMUNICAÇÃO DO ESTADO DO RIO GRANDE DO NORTE

1939
656.02
(81)
I 12 t

13.2)
1555/79

ESTADO DO RIO GRANDE DO NORTE

Departamento Estadual de Estatistica

TÁBUAS ITINERÁRIAS—MEIOS DE COMUNICAÇÃO

Entre as sédes municipais e distritais e as capitais do Estado e da Republica :: :: ::

1939

I. B. G. E.
INSPETORIA GERAL
7 MAI 1941

Natal—Imp. Oficial—1941

R 585

I. B. G. E.
CONSELHO NACIONAL DE ESTATISTICA
BIBLIOTECA
N.º de Reg. 13107
Data 22-10-56

d. 15222

IBGE
BIBL[illegible] CENTRAL
Reg. 1555 | Data 30/03/79 | Aquisição: Compra [illegible] | Permuta
Clas. 656.02(813.2) | Cutter T114t
Preço | Clas.:

656.02 (813.2)
T114t
RN
CDU

GE 3813.6

A SECRETARÍA GERAL DO ESTADO, de ordem do exmo. sr. dr. Rafael Fernandes Gurjão, Interventor Federal, mandou reunir a interessante documentação que o Departamento Estadual de Estatistica condensou sobre as tabuas itinerarias do Rio Grande do Norte, referente ás distancias, pelas melhores vias de transporte, entre esta capital e o interior do Estado, o que agora se faz, dando inicio a esta publicação o artigo "Os Velhos Caminho do Rio Grande do Norte", da autoria do ilustre escritor conterraneo, dr. Luiz da Camara Cascudo, e que fôra divulgado no "Boletim" n.º 12, de 1939, que a Secretaria Geral vem editando.

Os trabalhos acima aludidos são os seguintes:

I — Tabela de distancias entre as Cidades (sédes municipais) do Estado, em quilometros, por estradas de rodagem e carroçaveis usuais.

II — Vias de Comunicação ferro-viaria, com indicação das emprêsas e respectivas estações, sua localização, altitude e distancias de uma a outra.

III — "Meios de Comunicação", indicando, minuciosamente, os itinerarios e vias de transporte, com as quilometragens correspondentes: A) entre a séde de cada municipio e as respectivas sédes distritais (vilas); B) entre aquela e as sédes dos municipios visinhos; C) entre a séde de cada municipio e a capital do Estado (Quanto a Natal, as distancias mencionadas são entre esta capital e as capitais do Ceará, Paraíba, Pernambuco, Alagôas e Baía), e D) entre cada séde municipal e a metropole do país (Rio de Janeiro).

Os elementos para esse trabalho, descritivo e siste-

matizado, provêm, no tocante á viação aérea, de informações colhidas nas Companhias de Navegação pelo Departamento Estadual de Estatistica; quanto ás vias maritimas, forneceu-os ao DEE a Agencia, nesta capital, do Loide Brasileiro.

As distancias ferroviarias são as registradas no fichario do Departamento de Estatistica, obtidas nos escritorios da E. F. C. R. G. N. e da Estrada de Ferro de Mossoró.

Para fixar a extensão das rodovias serviu-se o DEE. entre outras seguras informações, das proprias "notas" colhidas pelo seu Diretor Geral efetivo, em constantes viagens ao interior, abrangendo todo o Estado, desde longos anos, com o registro não só das distancias percorridas, como do tempo gasto no percurso.

Os trabalhos aquí reunidos, feitos de meiados para fins de 1939, é possivel que já hoje apresentem, na pratica, alguma discrepancia, em face de novas estradas abertas, algumas até encurtando os itinerarios neles mencionados. Não deixam, entretanto, de ser bem uteis e interessantes.

Quantos tenham observações a fazer, devem indicá-las, afim de que, em segunda edição, possam ser corrigidos todos os senões ora existentes.

Como complemento ilustrtativo, encontra-se junto a esta publicação o cartograma da divisão territorial do Estado (Decreto n.º 603, de 31 de outubro de 1938.)

Natal — Maio de 1941.

Velhos Caminhos do Rio Grande do Norte

LUIS DA CAMARA CASCUDO

A primeira estrada conhecida entre nós do Rio Grande do Norte e, durante seculos, a mais trilhada, foi pelo litoral, beirando quasi o Mar, rumo da Paraiba. Tinhamos sido conquistados pelo Atlantico mas a parte da tropa que devia vir por via terrestre recuou na baia da Traição ante o poste de bexigas. Mascarenhas Homem, fundado o porte dos Reis Magos, regressou por terra. Esse primeiro caminho teve, ao correr da guerra contra os indios no seculo XVII, uma serie de casas-fortes, protegendo o transito que seria relativamente vultuoso. Vinha-se pela baia da Traição ou Mamanguape, Tamatanduba, Cunhaú, Goianinha, Goairas (Arez), Mipibú, Potengi, Utinga, ou seguindo o vale de Cajupiranga, diretamente a Natal. A jornada para o interior ia até ao vale de Ceará-Mirim, limite do conhecimento geografico até mesmo depois da expulsão do holandês, 1654.

Quando o mestre de campo Luiz Barbalho Bezerra realizou a famosa retirada de fevereiro-maio de 1640, calcou a estrada já historica. O genealogista Pedro Taques diz ter sido o desembarque a 7 de fevereiro no porto de Aguassú, junto ao de Touros. Em nomeações reais encontro **baixios de São Roque**. O caso é que Barbalho veio até o Potengi, arredores de Natal, onde se bateu, derrotou e aprisionou Jorris Gartsman e o conduziu para a cidade do Salvador. De Cunhaú é que o mestre de campo escreve ao Conde de Nassau pedindo passagem e nós encontramos sua espada vencendo Alexandre Picard em Goiana. Era a trilha secular para o sul, Natal — vale do Cajupiranga — vale do Capió — Cunhaú — fronteira paraibana e dai para Recife, por Mamanguape e Goiana.

A repressão oficial á revolta da indiaria provocou o alargamento das fronteiras corograficas. Antonio de Albuquerque Camara bate-se em 1688 nas cabeceiras do rio Assú e possivelmente ao correr do curso, entre as serras de João do Vale e Santana do Matos. A revolta abrangia as ribeiras do Assú e Jaguaribe. A zona teve de ser batida e trespassada pelas colu-

nas militares. Nesse 1688 os paulistas vieram ajudar a corrigir a indiada e se encontraram, vindos da Paraiba, com Albuquerque Camara que se batia no baixo-Assú. Domingos Jorge Velho viera de seus currais do S. Francisco, por terra, e mergulhara pelo boqueirão de Parelhas, no chamado "sertão de Acauã", que enrolava serras e capoeiras desde Jardim do Seridó até Currais Novos. Toda essa região Pocinho dos Picos, Picui, Caiçára e Bico da Arara, até roçar o rio Acauã, era terra do gentio da nação Canindé e Jandui, que se alargava por Quacari, Quimbico, Quintururé, Umvibico, Amoré, Onaxi, Acunum, Quindê, Arari, Jucurutú até a inindentificavel Serra do Araridú ou Papuiré até Ticoigi e Tipui. São toponimos, em sua maioria cariris, que orlam a peregrinação das malocas e ficaram como testemunhando a passagem dos Janduis e Canindés. Esse povo dos Canindés foi derrotado em 1690 por Afonso de Albuquerque Maranhão, da Casa de Cunhaú, neto do fundador de Natal. O tuixáua Canindé, soberano do sertão da Acauã, foi batisado e tomou o nome de João Fernandes Vieira. Dois anos depois, o Senado da Camara de Natal pedia a creação de arraiais, povoados com defensão militar, nos quatro pontos extremos da região pacificada: Jaguaribe, Assú, Acauã e Curimataú. As estradas ligavam entre si estes lugares e se articulavam nas duas vias troncos pra o Sul, o caminho do litoral, já mencionado e a estrada por onde nasceria a "estrada das boiadas". Em 1697 os indios Paiacús e Carateús, da nação cearense dos Icós, que viviam desde Catolé do Rocha até as margens do rio Piranhas, na Paraiba, fixaram-se entre as ribeiras do Apodi e Jaguaribe, formando um liame de ativa comunicação pela chapada.

Por onde, durante as guerras contra o indio, entraram os terços paulistas, as tropas de auxilio, vindas para conter os Janduis, Icós, Paiacús, Pégas e Panatis ? Desceram da Paraiba, vindos por Soledade-Picui ou Piranhas (depois Pombal), Brejo do Cruz e Catolé do Rocha, varando a fronteira depois da reintrancia paraibana, ou vinham pela mesopotamia do Panema-Assú ? As tropas que voaram em socôrro de Albuquerque Camara tomaram o primeiro caminho e as do sertanista Domingos Jorge Velho, creio que escolheram o segundo, ainda hoje piso batido e tradicional.

Passada a guerra ficou a lembrança da terra pisada para baixo e para cima. Do Assú sobe-se pelo rio Paraú até o fim e apanha-se a estrada paraibana depois de Belem. Lembremo-nos que a Paraiba não tinha pecuaria e sim açucar. O Rio Grande do Norte possuia tanto gado que podia suprir a Paraiba, Itama-

racá e Pernambuco. Os currais paraibanos são posteriores ao dominio holandês na vigencia do qual o Rio Grande exportava, de graça e a força, milhares de cabeças. Irineu Jofeli ("Notas sobre a Paraiba", p-124) diz que as fazendas apareceram normalmente quando os exploradores galgaram o planalto da Borborema e os paulistas penetraram no Piancó. Depois de 1690 é que temos indicios das atividades bandeirantes dos Oliveira Ledos no Piancó e Piranhas. Os nucleos iniciais foram Boqueirão à leste e Piranhas á oeste até que Oliveira Ledo reuniu e sistematizou o esquema do povoamento pela fixação das tribus disseminadas.

Piaui tornara-se para os currais do Rio Grande do Norte o fornecedor da gadaria e a maior necessidade era a segurança de sua comunicação atravez do Ceará, diretamente ou reunindo-se aos tropeiros paraibanos.

Durante muitos anos os pontos povoados do sertão paraibano não tiveram intercomunicação. Piancó conhecia a ligação com a Baia e Boqueirão, nos Cariris Velhos, com Pernambuco. Entre nós, já no seculo XIX, sucedia o mesmo. Mossoró ia para Aracati e Caicó para Campina Grande. O sertão escapou secularmente à capital que vegetava, humilde e minuscula, junto ao Potengi. As ligações orientavam-se para Pernambuco e Paraiba, para as grandes feiras de gado — Iguarassú, Goiana, També — Pedras de Fogo, Itabaiana e depois Campina Grande. Dai a rêde de estradas e variantes que sempre articularam esses lugares ás regiões do Seridó e sertão de Piranhas, ribeira do Panema, enquanto a zona de Mossoró escoava-se para o Ceará pelo Chapadão do Apodi. Com o desenvolvimento de Aracati passou este a dirigir Mossoró, e Mossoró seu sertão, na linha do oéste.

De Mossoró, a velha estrada ia a S. Sebastião, como atualmente a via-ferrea, Jurumenha, perto de Caraúbas, Atoleiros, Piranhas, Mombaça, Bôa Esperança, nas fraldas da serra do Martins, Carnaúba, Barriguda, hoje Alexandria, Taboleiro-Formoso onde se bipartia. Um ramal ia para o Catolé do Rocha e outro á cidade de Souza, tocando Santa Rosa. Em Souza entroncava-se com a "estrada das boiadas" que era uma reminiscencia das estradas de penetração povoadoras. Dai a importancia de Souza, Cajazeiras e Pombal, na formação comercial de uma zona do Rio Grande do Norte. Para lá, como depois para o Caicó, enviava-se o menino aos estudos do latim e o "passador de gado", afoito e lendario.

Souza centralizava muito e uma sua estrada vinha morrer na antiga rota dos conquistadores de Natal. Partia de Souza e

atravessava sucessivamente Catolé, Belém, Amazonas, S. Miguel (já em nossa provincia) Serra de Santana por Flores, Santa Cruz, centro de irradiação do Seridó, depois de passar a Serra do Doutor nas visinhanças de Currais Novos, dai para Nova Cruz, por Campestre, onde se via o caminho que levava à Paraiba ou Pernambuco por Mamanguape. Quando se creou o Correio, Mamanguape era o ponto de intersecção entre Paraiba-Rio Grande do Norte. Ai o estafêta recebia a correspondencia para Pernambuco e distribuia a carga entre as duas coterminas. A posição de Mamanguape explica a predileção dos grandes latifundiarios por suas terras. Os Albuquerques Maranhões, da Casa de Cunhaú, possuiam varios sitios e engenhos em Mamanguape.

A "estrada das boiadas" na Paraiba era muito mais seguida pelos vaqueiros norte rio grandenses que qualquer outra nossa. Ia-se por ela para o Piaui e o Piaui, de fins do seculo XVIII em diante, era essencial à nossa vida de pastoricia. Irineu Jofeli reconstruiu-a e posso completa-la agora. Do oeste de Espinhára, ribeira de Santa Rosa, Milagres, tocando depois na lagôa do Batalhão (Taperoá), seguia-se, o rio, descendo a Borborema até Pinharas e dai a Patos, Piranhas (Pombal), Souza, São João do Rio do Peixe (um ramal recebia a contribuição de Cajazeiras) ia-se ao Ceará pelos Cariris Novos, Icó, Tauá, atingindo-se Cratéus, inesquecivel pelo encontro de centenas de vaqueiros que demandavam o Piaui. Outros preferiam acompanhar a vaqueirama divertida e pousar ao mesmo. Alguns, de Tauá, furavam diretamente para o Piaui. De Cratéus comprava-se a gadaria em S. Antonio do Surubim (Campo Maior), séde influenciadora de cantigas sobre o ciclo-do-gado, Valença, Oeiras que chegou a ser capital, Jatobá (S. João do Piaui) e Picos, fornecedor dos primeiros cavalos pampas que vieram para Rio Grande do Norte. Uns vaqueiros arrastavam a jornada até S. Gonçalo (Amarante). As maiores feiras eram nas localidades citadas.

Um ramal das estradas-das-boiadas ficou popularissimo nas "cantorias". E' o do Piancó, Misericordia, Milagres (Ceará), Missão Velha, Crato, nos Cariris Novos.

De Mossoró viajava-se outróra, como atualmente, pelo araxá do Apodi. Outras estradas, portindo de Mossoró, iam rio acima até as cabeceiras: Apodi, Portalegre, Pau dos Ferros, S. Miguel e Luiz Gomes. Uma variante de Pau dos Ferros, velhissimo rancho de comboieiros e tangedores de gado, chegava a Barriguda, (Alexandria) e seguia para Taboleiro-Formoso, pegando o caminho paraibano. De Pau dos Ferros a visinhança cearense animava as visitas por Pereira. De Patú ia-se para Catolé do

Rocha. De Assú caminhava-se para Campo Grande (Augusto Severo), Martins, no pé da serra, Patú, onde se continuava em um dos ramais para a estrada das boiadas, pela ribeira do Rio do Peixe.

O inverno antigamente era mais cêdo. Um ditado afirmava **"tão certo como chuva em janeiro"**. No Piaui o inverno caia em novembro. Iam vaqueiros de toda a parte comprar bois de carro e de córte e novilhos reprodutores. Voltava-se em dezembro, tocando, para aproveitar as babugens que as chuvas de janeiro faziam nascer.

As datas quasi infaliveis crearam pontos de reunião para que a jornada fosse menos enfadonha e monotona. Especialmente ficavam juntos no regresso para o auxilio mutuo nas "travessias" sem agua ou passagens dificeis nos rios e riachos, estouros de boiada e molestias subitas no gado. Estas estradas, todas, como vimos, em pleno sertão, determinaram a necessidade das "vendas", tabernas e descansos ao longo da róta. Fizeram-se casas. As fazendas surgiam. Muitas são cidades.

Para o sul do Rio Grande do Norte a viagem continuava sendo margeando as praias. Assim voltou, agonisante, Pero Coelho de Souza, em 1605, passando Amargosa e Guamaré, na costa de Macau.

Em 1810 Henri Koster fez sua excursão ao Ceará, partindo de Recife, por Goiana, Espirito Santo, Mamanguape (Paraiba) Cunhaú (Rio Grande do Norte) Papari, S. José de Mipibú, Natal, Assú, Santa Luzia (Mossoró), praia do Tibau, Aracati, (Ceará) e Fortaleza. Quando o Bispo de Pernambuco, d. João da Purificação Marques Perdigão, visitou o Rio Grande do Norte em 1839, vinha do Ceará. Penetrou pelo Apodi, descansando em "Sabe Muito" nos arredores da atual cidade de Caraúbas, dormindo no então povoado, almoçou em "Córôs", pertó da vila de Campo Grande (Augusto Severo), alcançando Assú. Atravessou S. Quiteria, depois Patachoca, vila dos Angicos e pelo seu "Itinerario" sabemos que o Prelado veio por S. Romão, Santa Cruz de se erguem as estações da E. F. C. R. G. N. Riacho Fechado, Varzea dos Bois, Umari, Bôa-Agua, Ladeira Grande, Taipú do Meio, Capela até Estremoz. E' a travessia do nascente-poente. De Natal d. João partiu para a Paraiba, repetindo quasi o trajeto de Mascarenhas Homem no percurso de regresso, em 1598. Natal, S. Gonçalo, S. José de Mipibú, Papari, Arês, Goianinha, Vila Flôr (Canguaretama) Tamatanduba, Camatanduba (Paraiba), Mamanguape. E' a subida norte-sul.

No interior as primitivas e grandes vias de povoamento fo-

ram os alveos dos rios Piranhas e Apodi. A oéste a chapada do Apodi com o **rush** cearense. A linha Natal-Macau, estirão solitario de areias inuteis, sem aguas e sombras, continúa despovoado, afóra dos breves oasis de coqueirais, plantados ha pouco mais de dois seculos.

Tais foram as grandes veias por onde correu o sangue vitalizador do Rio Grande do Norte.

DEPARTAMENTO ESTADUAL DE ESTATISTICA

Distancias entre Cidades do RIO GRANDE DO NORTE, em quilometros, por estradas de rodagem e carroçaveis usuais

Tabela organizada em Outubro de 1939

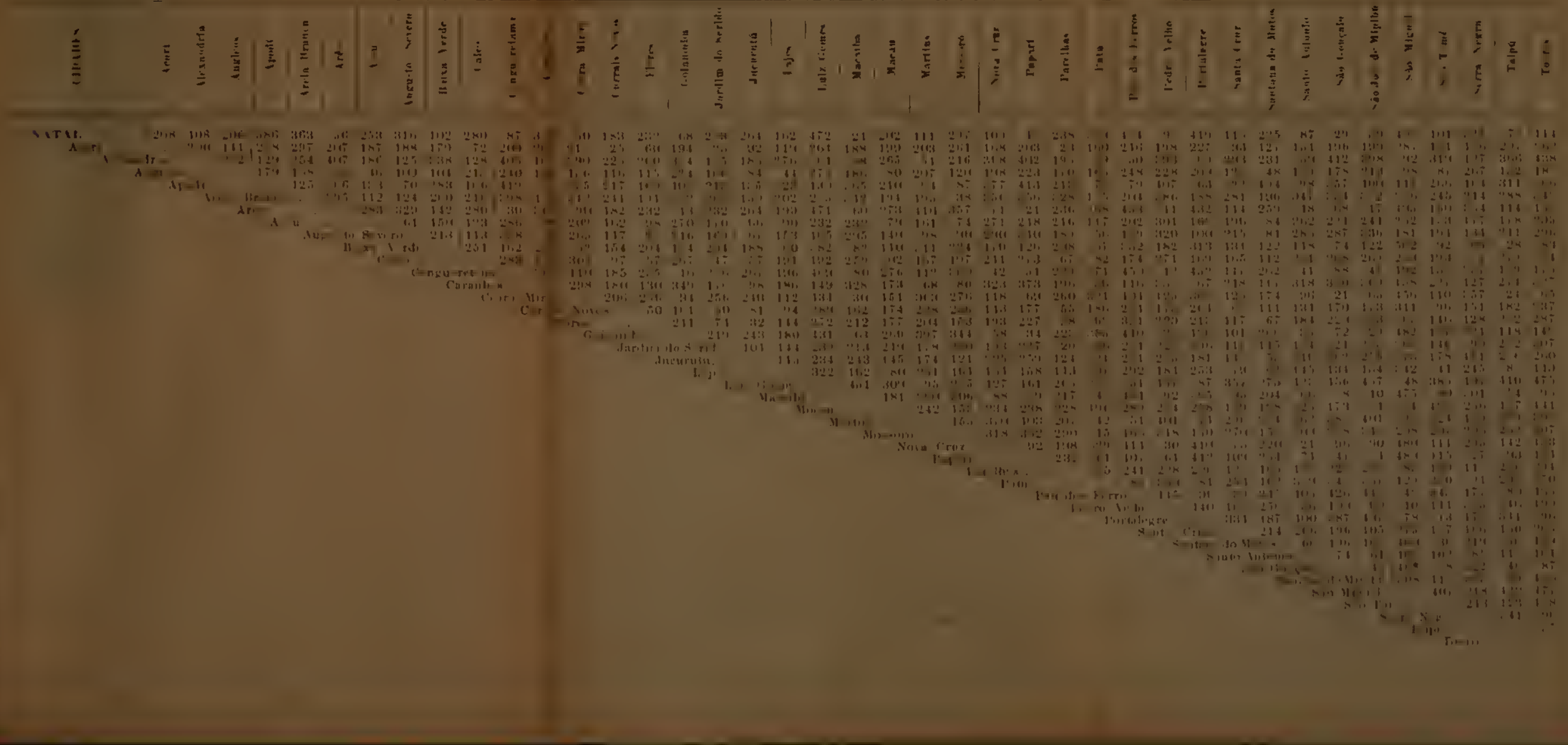

DEPARTAMENTO ESTADUAL DE ESTATISTICA

ESTRADA DE FERRO CENTRAL DO RIO GRANDE DO NORTE

TRECHOS

Natal Nova-Cruz

MUNICIPIOS	ESTAÇÕES E PARADAS	DISTANCIAS (KILOMETROS)		VALOR DA TONELADA (EM REIS)	PASSAGEIROS em ams. A estação	
					Anterior	Inicial
NATAL	NATAL	2	VI	3:170		
		11	VI			
		11	VI			
		15	II			
			V			
		1	VI			
		8	IX			
		17	X			
		8	IX			
Pedra Velha		17	X			
Lages		14	XI			
		2	III			
		14	XI			
		14	VII			
Macahyba		10	XI			
		9	IX			
		4	IX			
		4	X			

Natal Angicos

MUNICIPIOS	ESTAÇÕES E PARADAS	DISTANCIAS (KILOMETROS)		VALOR DA TONELADA (EM REIS)	PASSAGEIROS em ams. A estação	
					Anterior	Inicial
NATAL	NATAL	2	VI	3:170		
São Gonçalo		11	VI			
Ceará Mirim		11	VI			
		15	II			
			V			
		1	VI			
		17	X			
		8	IX			
Pedra Velha		17	X			
Lages		14	XI			
		2	III			
		14	XI			
		14	VII			
Macahyba		10	XI			
		9	IX			
		4	IX			
		4	X			

Ramal de Epitacio Pessôa

MUNICIPIOS	ESTAÇÕES E PARADAS	DISTANCIAS (KILOMETROS)		VALOR DA TONELADA (EM REIS)	PASSAGEIROS em ams. A estação	
					Anterior	Inicial
		10	VII			
			I			

ESTRADA DE FERRO DE MOSSORO

MUNICIPIOS	ESTAÇÕES	DISTANCIAS (KILOMETROS)		VALOR DA TONELADA (EM REIS)	PASSAGEIROS em ams. A estação	
					Anterior	Inicial
Assú	Porto Franco	19	III			
		19	III			
		20	IX			
		10	X			
		30	IX			
		9	IX			
		1	IX			

TÁBUA ITINERARIA NORTE-RIOGRANDENSE

ITINERARIOS E VIAS DE COMUNICAÇÃO	Extensão em Km.
1 — ACARÍ	
A — A Carnaúba:	
De Acarí a Carnaúba, pela rodovia tronco do R. G. do Norte, via Entroncamento do ramal de Picuí (12,4) e pela rodovia ramal de Picuí	17,0
A CRUZETA:	
De Acarí a Cruzeta, por auto	19,0
B — A Caicó:	
De Acari a Caicó, via Jardim do Seridó (24,9), por auto	71,9
A CURRAIS NOVOS:	
De Acarí a Currais Novos, pela rodovia tronco do Rio Grande do Norte	25,4
A FLÔRES:	
De Acarí a Flôres, via Cruzeta (19) por auto	60,0
A JARDIM DO SERIDO':	
De Acarí a Jardim do Seridó, pela rodovia ramal do Catolé do Rocha	24,9
A PARELHAS:	
De Acarí a Parelhas, pela rodovia tronco do Rio Grande do Norte	29,4
C — A Natal:	
De Acarí a Currais Novos (25,4) Cabêço Branco (42,1) Santa Cruz (93,4) Serra Caiada (135,5) Bom Jesus (157,6) Macaíba (187,8), pelas rodovias tronco do R. G. do Norte ramal de Natal, (em 5 h. de automovel e 8 h. de caminhão)	208,3

ITINERÁRIOS E VIAS DE COMUNICAÇÃO	Extensão em Km.
D — Ao Rio de Janeiro:	
De Acarí a Natal, via Currais Novos (25,4) Cabêço Branco (42,1) Santa Cruz (93,4) Serra Caiada (135,5) Bom Jesus (157,6) Macaíba (187,8), pelas rodovias tronco do R. G. do Norte e ramal de Natal ..	208,3
De Natal ao Rio de Janeiro, por via maritima	2.415,0
Total	2.623,3

ITINERÁRIOS E VIAS DE COMUNICAÇÃO	Extensão em Km.
2 — ALEXANDRIA	
A — Distrito único.	
B — Luiz Gomes:	
De Alexandria a Luiz Gomes, via Vitória (26), por auto	64,0
A MARTINS:	
De Alexandria a Martins, via encruzilhada de Bôa Esperança (29), fazenda Pintada (38), por auto	56,0
De Alexandria a Martins, via Bôa Esperança	51,0
A PAU DOS FERROS:	
De Alexandria a Pau dos Ferros, via Vitória (26), por auto	50,0
C — A Natal:	
De Alexandria a Natal, via Catolé do Rocha (40), Brejo do Cruz (75,9 Jardim de Piranhas (91,2) Caicó (127,7) Jardim do Seridó (174,8) Acarí (199,7) Currais Novos (225,1) Cabêço Branco (241,8) Santa Cruz (293,1) Serra Caiada (335,2) Bom Jesus (357,3) Macaíba (387,5), por auto	408,0
De Alexandria a Angicos, via Bôa Esperança (33) Almino Afonso (53) Patu' (69) Getulio Vargas (103) Augusto Severo (125) Parau' (156) Assu' (188), por auto	234,0
De Angicos a Natal, pela E. F. Central do R. G. do Norte	194,0
Total	428,0
De Alexandria a Angicos, via Bôa Esperança (33) Almino Afonso (53) Patu' (69) Getulio Vargas (103) Augusto Severo (125) Parau' (154) Assu' (186) Angicos (232) Fernando Pedrosa (241) Lages (276) Caiçara (306) Riachuelo (332) Igreja Nova (376) Macaíba (391), por auto	409,0

ITINERÁRIOS E VIAS DE COMUNICAÇÃO	Extensão em Km.
D — Ao Rio de Janeiro:	
De Alexandria a Natal, via Catolé do Rocha (40), Brejo do Cruz (75,9 Jardim de Piranhas (94,2) Caicó (127,7) Jardim do Seridó (174,8) Acarí (199,7) Currais Novos (225,1) Cabêço Branco (241,8) Santa Cruz (293,1) Serra Caiada (335,2) Bom Jesus (357,3) Macaíba (387,5), por auto	408,0
De Natal ao Rio de Janeiro, por via Marítima	2.415,0
Total	2.823,0
De Alexandria a Angicos, via Boa Esperança (33) Almino Afonso (53) Patu' (69) Getulio Vargas (103) Augusto Severo (125) Parau' (156) Assu' (188), por auto.. ..	234,0
De Angicos a Natal, pela E. F. Central do Rio Grande do Norte	194,0
De Natal ao Rio de Janeiro, por via maritima	2.415,0
Total	2 609,0
De Alexandria a Natal, via Bôa Esperança (33) Almino Afonso (53) Patu' (69) Getulio Vargas (103) Augusto Severo (125) Parau' (156) Assu' (188) Angicos (234) Fernando Pedrosa (243) Lages (278) Caiçara (309) Riachuelo (335) Igreja Nova (379) Macaíba (391), por auto	411,0
De Natal ao Rio de Janeiro, por via maritima	2.415,0
Total	2.826,0
De Alexandria a Natal, via Bôa Esperança (33) Almino Afonso (53) Patu' (69) Getulio Vargas (103) Augusto Severo (125) Parau' (156) Assu' (188) Angicos (234) Fernando Pedrosa (243) Lages (278) Baixa Verde (338) Taipu' (366) Ceará Mirim (390) São Gonçalo (412) Macaíba (420) Por auto	441,0

ITINERÁRIOS E VIAS DE COMUNICAÇÃO	Extensão em Km.
3 — ANGICOS:	
A — A Afonso Bezerra:	
De Angicos a Afonso Bezerra, por auto	23,0
A EPITACIO PESSÔA:	
De Angicos a Epitacio Pessôa, via Afonso Bezerra (23), por auto	40,0
De Angicos a Epitacio Pessôa, pela E. F. Central do Rio Grande do Norte, via Lages (45)	73,0
A FERNANDO PEDROSA:	
De Angicos a Fernado Pedrosa, por auto . .	9.8
De Angicos a Fernando Pedrosa, pela E. F. Central do Rio Grande do Norte	9,0
B — A Assu':	
De Angicos a Assu', pela rodovia tronco do Rio Grande do Norte, por auto	46,0
A LAGES:	
De Angicos a Lages, via Fernando Pedrosa (9,8), por auto	44,0
De Angicos a Lages, pela E. F. Central do Rio Grande do Norte	45,0
A MACAU:	
De Angicos a Macau, via Afonso Bezerra (23) Epitacio Pessôa (40), por auto . .	90,0
De Angicos a Epitacio Pessôa, via Lages, pela E. F. Central do R. Grande do Norte	73,0
De Epitacio Pessôa a Macau	50,0
Total	123,0
A SANTANA DO MATOS:	
De Angicos a Santana do Matos, por auto	48,0
De Angicos a Santana do Matos, via Fernando Pedrosa (9,8)	49,2

ITINERÁRIOS E VIAS DE COMUNICAÇÃO	Extensão em Km.
C — **A Natal:**	
De Angicos a Natal, pela E. F. Central do Rio Grande do Norte	194,0
De Angicos a Natal, via Fernando Pedrosa (9,8) Lages (44) Caiçara (74) Riachuelo (100) Igreja Nova (144) Macaíba (156), por auto	177,0
De Angicos a Natal, via Poço dos Cavalos (58) Cerro Corá (74) Cabêço Branco (99) pela rodovia tronco do Rio Grande do Norte, e pela rodovia ramal de Natal, via Santa Cruz (150) Serra Caiada (192) Bom Jesus (214) Macaíba (245)	265,0
De Angicos a Natal, via Fernando Pedrosa (9,8) Lages (44) Baixa Verde (104) Taipu' (132) Ceará Mirim (156) São Gonçalo (178) Macaíba (186), por auto	207,0
D — **Ao Rio de Janeiro:**	
De Angicos a Natal, pela E. F. Central do Rio Grande do Norte	194,0
De Natal ao Rio de Janeiro, por via maritima	2.415,0
Total	2.609,0
De Angicos a Natal, via Fernando Pedrosa (9,8) Lages (44) Caiçara (74) Riachuelo (100) Igreja Nova (144) Macaíba (156), por auto	177,0
De Natal ao Rio de Janeiro, por via maritima	2.415,0
Total	2.592,0
De Angicos a Natal, via Poço dos Cavalos (58) Cerro Corá (74) Cabeço Branco (99) pela estrada tronco do Rio Grande do Norte, e pela ramal de Natal, via San-	

ITINERÁRIOS E VIAS DE COMUNICAÇÃO	Extensão em Km.
ta Cruz (150) Serra Caiada (192) Bom Jesus (214) Macaíba (245), por auto ..	265,0
De Natal ao Rio de Janeiro, por via marítima	2.415,0
Total	2.680,0
De Angicos a Natal, pela E. F. Central do Rio Grande do Norte	194,0
De Natal ao Rio de Janeiro, por avião ..	2.245,0
Total	2.439,0
De Angicos a Natal, via Fernando Pedrosa (9,8) Lages (44) Caiçara (74) Riachuelo (100) Igreja Nova (144) Macaíba (156), por auto	177,0
De Natal ao Rio de Janeiro, por avião ..	2.245,0
Total	2.422,0
De Angicos a Natal, via Poço dos Cavalos (58) Cerro Corá (74) Cabeço Branco (99) pela estrada tronco do Rio Grande do Norte, e pela ramal de Natal, via Santa Cruz (150) Serra Caiada (192) Bom Jesus (214) Macaíba (245), por auto ..	266,0
De Natal ao Rio de Janeiro, por avião ..	2.245,0
Total	2.511,0

ITINERÁRIOS E VIAS DE COMUNICAÇÃO	Extensão em Km.
4 — APODÍ:	
A — A Itaú:	
De Apodí a Itaú, por auto	36,0
A CARAÚBAS:	
De Apodi a Caraúbas, por auto	37,0
A MARTINS:	
De Apodí a Martins, via Itaú (36) Divinopolis (72) Faz. Jurema (78), Lucrecia (82), por auto	94,0
A MOSSORO':	
De Apodí a Mossoró, via Brejo (20) São Sebastião (51), por auto	87,0
A PATÚ:	
De Apodí a Patu', via Caraúbas (37) por auto	73,0
A PORTALEGRE:	
De Apodí a Dormentes, via Itau' (36), Fazenda Extremas, mun. de Portalegre, passagem do rio Apodí (42) Dormentes, por auto	60,0
De Dormentes a Portalegre, a cavalo	3,0
Total	63,0
A LIMOEIRO (Estado do Ceará):	
De Apodí a Limoeiro, por auto	108,0
De Apodí a Angicos, via Caraúbas (37) Augusto Severo (70) Parau' (101) Assu' (133), por auto	179,0
De Angicos a Natal, pela E. F. Central do Rio Grande do Norte	194,0
Total	373,0
De Apodí a Natal, via Caraúbas (37) Augusto Severo (70) Parau' (101) Assu'	

ITINERÁRIOS E VIAS DE COMUNICAÇÃO	Extensão em Km.
(133) Angicos (179) Fernando Pedrosa (188) Lages (223) Baixa Verde (283) Taipu' (311) Ceará Mirim (335) São Gonçalo (357) Macaiba (365), por auto	386,0
De Apodí a Natal, via São Sebastião (51) Mossoró (87) Assu' (161) Angicos (207) Fernando Pedrosa (216) Lages (251) Baixa Verde (311) Taipu' (339) Ceará Mirim (363) São Gonçalo (385) Macaíba (393), por auto	414,0
De Apodí a Natal, via Caraúbas (37) Augusto Severo (70) Parau' (101) Assu' (133) Angicos (179) Poço dos Cavalos (237) Cerro Corá (253) Cabêço Branco (278) Santa Cruz (329) Serra Caiada (371) Bom Jesus (395) Macaíba (425), por auto	446,0
De Apodí a Natal, via Caraúbas (37) Augusto Severo (70) Parau' (101) Assu' (133) Angicos (179) Fernando Pedrosa (188) Lages) (223) Caiçara (254) Riachuelo (280) Igreja Nova (324) Macaíba (336), por auto	377,0
De Apodí a Natal, via Olho Dagua dos Borges (53) Patu' (73) Bom Jesus (Paraíba) (92) Jardim de Piranhas (128) Caicó (162) Jardim do Seridó (209) Acarí (233) Currais Novos (259) Cabêço Branco (275) Santa Cruz (326) Serra Caiada (369) Bom Jesus (391) Macaiba (421), por auto	442,0
D — Ao Rio de Janeiro:	
De Apodí a Fortaleza, via Limoeiro (108), Russas (138), por auto	299,0
De Fortaleza ao Rio de Janeiro, por via maritima	2.921,0
Total	3.220,0

ITINERÁRIOS E VIAS DE COMUNICAÇÃO	Extensão em Km.
5 — AREIA BRANCA:	
A — A Grossos:	
De Areia Branca a Porto Franco, em lancha	2,0
De Porto Franco a Grossos, por auto (3,3)	4,0
Total	6,0
De Areia Branca a Grossos, por via fluvial (canôa) (3,3)	3,0
A TIBAU:	
De Areia Branca a Porto Franco, em lancha	2,0
De Porto Franco a Tibau, via Barra (3,8) por auto	21,8
Total	23,8
B — Assu':	
De Areia Branca a Porto Franco, em lancha	2,0
De Porto Franco a Assu', via Mossoró (38), por auto	112,0
Total	114,0
De Areia Branca a Porto Franco, em lancha	2,0
De Porto Franco a Mossoró, pela E. F. Mossoró (37,5)	38,0
De Mossoró a Assu', pela rodovia tronco do Rio Grande do Norte, por auto	74,0
Total	114,0
A MOSSORO':	
De Areia Branca a Porto Franco, em lancha	2,0
De Porto Franco a Mossoró, por auto	37,7
Total	39,7
De Areia Branca a Porto Franco, em lancha	2,0
De Porto Franco a Mossoró, pela E. F. Mossoró (37,5)	38,0
Total	40,0

Aspecto de Salina — Areia Branca

ITINERÁRIOS E VIAS DE COMUNICAÇÃO	Extensão em Km.
C — A Natal:	
De Areia Branca a Natal, por avião	270,0
De Areia Branca a Natal, por via maritima	294,0
De Areia Branca a Porto Franco, em lancha	2,0
De Porto Franco a Natal, via Mossoró (38) Assu' (112) Angicos (158) Fernando Pedrosa (167) Lages (202) Caiçara (233) Riachuelo (259) Igreja Nova (303) Macaiba (315), por auto	336,0
Total	338,0
De Areia Branca a Porto Franco, em lancha	2,0
De Porto Franco a Natal via Mossoró (36) Assu' (110) Angicos (156) Fernando Pedrosa (165) Lages (200) Baixa Verde (260) Taipu' (288) Ceará Mirim (312) S. Gonçalo (334) Macaiba (342), por auto	363,0
Total	365,0
De Areia Branca a Porto Franco, em lancha	2,0
De Porto Franco a Natal, via Mossoró (38) Assu' (112) Angicos (158) Poço dos Cavalos (216) Cerro Corá (232) Cabêço Branco (257) pela rodovia tronco do R. G. do Norte desde Mossoró, e pela rodovia ramal de Natal via Santa Cruz (308) Serra Caiada (358) Bom Jesus (372) Macaiba (403), por auto	423,0
Total	425,0
De Areia Branca a Porto Franco, em lancha	2,0
De Porto Franco a Mossoró pela E. F. Mossoró (37,5)	38,0
De Mossoró a Angicos, via Assu' (74), pela rodovia tronco do Rio Grande do Norte, por auto	120,0
De Angicos a Natal, pela E. F. Central do Rio Grande do Norte	194,0
Total	354,0

ITINERARIOS E VIAS DE COMUNICAÇÃO	Extensão em Km.
D — Ao Rio de Janeiro:	
De Areia Branca ao Rio de Janeiro, via Natal, etc. em avião	2.515,0
De Areia Branca ao Rio de Janeiro, por via maritima	2.709,0
De Areia Branca a Porto Franco, em lancha	2,0
De Porto Franco a Natal, via Mossoró (38) Assu' (112) Angicos (158) Fernando Pedrosa (167) Lages (202) Caiçara (233) Riachuelo (259) Igreja Nova (303) Macaiba (315), por auto	336,0
De Natal ao Rio de Janeiro, por via maritima	2.415,0
Total	2.751,0
De Areia Branca a Natal, por via maritima	294,0
De Natal ao Rio de Janeiro, por avião ..	2.245,0
Total	2.539,0
De Areia Branca a Porto Franco, em lancha	2,0
De Porto Franco a Natal, via Mossoró (38) Assu' (112) Angicos (158) Poço dos Cavalos (216) Cerro Corá (232) Cabêço Branco (257), pela rodovia tronco do R. G. do Norte desde Mossoró, e pela rodovia ramal de Natal via Santa Cruz (308) Serra Caiada (358) Bom Jesus (372) Macaiba (403), por auto	423,0
De Natal ao Rio de Janeiro, por via maritima	2.415,0
Total	2.838,0
(De Natal ao Rio de Janeiro, por avião — 2.245 — Total — 2.668).	

ITINERÁRIOS E VIAS DE COMUNICAÇÃO	Extensão em Km.
6 — ARÊS:	
A — Distrito único.	
B — A Goianinha:	
De Arês a Goianinha, por auto	13,0
A PAPARÍ:	
De Arês a Paparí por auto	21,0
A SÃO JOSE' DE MIPIBÚ:	
De Arês a São José de Mipibú, por auto . .	17,0
De Arês a São José de Mipibú, via Mangabeira, por auto	21,0
C — A Natal:	
De Arês a Natal, via São José de Mipibu' (17), por auto	56,0
De Arês a Baldum, por auto	8,0
De Baldum a Natal, pela E. F. Central do Rio Grande do Norte	53,0
Total	61,0
D — Ao Rio de Janeiro:	
De Arês a Natal, via São José de Mipibu' (17), por auto	56,0
De Natal ao Rio de Janeiro, por avião	2.245,0
Total	2.301,0
De Arês a Baldum, por auto	8,0
De Baldum a Natal, pela E. F. Central do Rio Grande do Norte	53,0
De Natal ao Rio de Janeiro, por via maritima	2.415,0
Total	2.476,0

ITINERÁRIOS E VIAS DE COMUNICAÇÃO	Extensão em Km.
7 — ASSU'	
A — A Santa Luzia:	
De Assu' a Santa Luzia, via Nova Esperança (17), por auto	35,0
De Assu' a Santa Luzia, via Rio dos Cavalos (11) Santo Antonio (14) Comboeiro (21), por auto	33,0
B — A Angicos:	
De Assu' a Angicos, pela rodovia tronco do Rio Grande do Norte	46,0
A AREIA BRANCA:	
De Assu' a Porto Franco, via Mossoró (74) pela rodovia tronco do R. G. do Norte	110,0
De Porto Franco a Areia Branca, em lancha	2,0
Total	112,0
De Assu' a Mossoró, pela rodovia tronco do Rio Grande do Norte	74,0
De Mossoró a Porto Franco, pela E. F. Mossoró (37,5)	38,0
De Porto Franco a Areia Branca, em lancha	2,0
Total	114,0
A AUGUSTO SEVERO:	
De Assu' a Augusto Severo, via Parau' (32), por auto	61,0
A JUCURUTU':	
De Assu' a Jucurutu', via Parau' (32), por auto	68,0
A MACAU:	
De Assu' a Macau, via Santa Luzia (35), Independencia (52), por auto	79,0

ITINERÁRIOS E VIAS DE COMUNICAÇÃO	Extensão em Km.
A MOSSORÓ' :	
De Assu' a Mossoró, pela rodovia tronco do Rio Grande do Norte	74,0
A SANTANA DO MATOS :	
De Assu' a Santana do Matos, via São Rafael (30), por auto	84,0
C — A Natal:	
De Assu' a Natal, via Angicos (46) Fernando Pedrosa (55) Lages (90) Baixa Verde (150) Taipu' (178) Ceará Mirim (202) São Gonçalo (224) Macaíba (232), por auto	253,0
De Assu' a Natal, via Angicos (46) Fernando Pedrosa (55) Lages (90) Caiçara (120) Riachuelo (146) Igreja Nova (191) Macaíba (202), por auto	223,0
De Assu' a Natal, via Angicos (46) Poço dos Cavalos (104) Cerro Corá (120) Cabêço Branco (145) pela estrada tronco do R. G. do Norte desde Assu', e pelo ramal de Natal via Santa Cruz (196) Serra Caiada (238) Bom Jesus (260) Macaíba (291), por auto	311,0
De Assu' a Angicos, pela rodovia tronco do Rio Grande do Norte	46,0
De Angicos a Natal pela E. F. Central do Rio Grande do Norte	194,0
Total	240,0
D — Ao Rio de Janeiro:	
De Assu' a Natal, via Angicos (46) Fernando Pedrosa (55) Lages (90) Baixa Verde (150) Taipu' (178) Ceará Mirim (202) S. Gonçalo (224) Macaíba (232), por auto	253,0
De Natal ao Rio de Janeiro, por via marítima	2.415,0
Total	2.668,0

ITINERÁRIOS E VIAS DE COMUNICAÇÃO	Extensão em Km.
De Assu' a Natal, via Angicos (46) Fernando Pedrosa (55) Lages (90) Caiçara (121) Riachuelo (147) Igreja Nova (191) Macaíba (203), por auto	224,0
De Natal ao Rio de Janeiro, por avião ..	2.245,0
Total	2.469,0
De Assu' a Angicos, pela rodovia tronco do Rio Grande do Norte	46,0
De Angicos a Natal, pela E. F. Central do Rio Grande do Norte	194,0
De Natal ao Rio de Janeiro, por via marítima	2.415,0
Total	2.655,0
De Assu' a Natal, via Angicos (46) Poço dos Cavalos (104) Cerro Corá (120) Cabêço Branco (145) pela estrada tronco do Rio Grande do Norte desde Assu', e pelo ramal de Natal, via Santa Cruz (196) Serra Caiada (238) Bom Jesus (260) Macaíba (291), por auto	311,0
De Natal ao Rio de Janeiro, por avião ..	2.245,0
Total	2.556,0

ITINERÁRIOS E VIAS DE COMUNICAÇÃO	Extensão em Km.
8 — AUGUSTO SEVERO	
A — A Upanema :	
De Augusto Severo a Upanema, por auto ..	28,2
B — Assu' :	
De Augusto Severo a Assu', via Parau' (31) por auto	61,0
A CARAÚBAS :	
De Augusto Severo a Caraúbas, por auto ..	33,0
A JUCURUTU':	
De Augusto Severo a Jucurutú, via Parau' (31), por auto	67,0
A MOSSORO' :	
De Augusto Severo a Mossoró, via Upanema (28,2), por auto	89,8
A PATÚ :	
De Augusto Severo a Patú, via Getúlio Vargas (22), por auto	56,0
A BREJO DO CRUZ (Paraíba):	
De Augusto Severo a Brejo do Cruz (Paraíba), por auto	84,0
C — A Natal:	
De Augusto Severo a Natal, via Parau' (31) Assu' (63) Angicos (109) Fernando Pedrosa (118) Lages (153) Baixa Verde (213) Taipu' (241) Ceará Mirim (265) S. Gonçalo (287) Macaíba (295), por auto	316,0
De Augusto Severo a Natal, via Parau (31) São Rafael (54) Angicos (102) Fernando Pedrosa (111) Lages (146) Caiçara (176) Riachuelo (202) Igreja Nova (246) Macaíba (258), por auto	279,0

ITINERÁRIOS E VIAS DE COMUNICAÇÃO	Extensão em Km.
De Augusto Severo a Angicos, via Parau' (31) São Rafael (54), por auto	102,0
De Angicos a Natal, pela E. F. Central do Rio Grande do Norte	194.0
Total	296,0
De Augusto Severo a Natal, via Parau' (31) Assu' (63) Angicos (107) Poço dos Cavalos (165) Cerro Corá (181) Cabêço Branco (206) pela rodovia tronco do R. G. do Norte desde Assu', e pela rodovia ramal de Natal, via Santa Cruz (257) Serra Caiada (299) Bom Jesus (321) Macaíba (352), por auto	372,0
D — Ao Rio de Janeiro:	
De Augusto Severo a Natal, via Parau' (31) Assu' (63) Angicos (109) Fernando Pedroga (118) Lages (153) Baixa Verde (213) Taipu' (241) Ceará Mirim (265) São Gonçalo (287) Macaiba (295), por auto	316,0
De Natal ao Rio de Janeiro, por via maritima	2.415,0
Total	2.731,0
De Augusto Severo a Natal, via Parau' (31) São Rafael (54) Angicos (102) Fernando Pedrosa (111) Lages (146) Caiçara (177) Riachuelo (203) Igreja Nova (247) Macaíba (259), por auto	280,0
De Natal ao Rio de Janeiro, por via maritima	2.415,0
Total	2.695,0
De Augusto Severo a Angicos, via Parau' (31) São Rafael (54), por auto	102,0

ITINERÁRIOS E VIAS DE COMUNICAÇÃO	Extensão em Km.
De Angicos a Natal, pela E. F. Central do Rio Grande do Norte	194,0
De Natal ao Rio de Janeiro, por via marítima	2.415,0
Total	2.711,0
De Augusto Severo a Natal, via Parau' (31) Assu' (63) Angicos (107) Poço dos Cavalos (165) Cerro Corá (181) Cabêço Branco (206) pela rodovia tronco do Rio Grande do Norte desde Assu', e pela rodovia ramal de Natal, via Santa Cruz (257) Serra Caiada (299) Bom Jesus (321) Macaiba (352), por auto	372,0
De Natal ao Rio de Janeiro, por avião . .	2.245,0
Total	2.617,0

ITINERÁRIOS E VIAS DE COMUNICAÇÃO	Extensão em Km.
9 — BAIXA VERDE:	
A — A São Bento do Norte:	
De Baixa Verde a São Bento do Norte por auto	60,0
A LAGES:	
De Baixa Verde a Lages, via Pedra Preta (34), por auto	60,0
De Baixa Verde a Lages, pela E. F. do Rio Grande do Norte	60,0
A MACAU:	
De Baixa Verde a Macau, via Valbert Pereira (62), por auto	110,0
A TAIPÚ:	
De Baixa Verde a Taipu' pela E. F. Central do Rio Grande do Norte	29,0
De Baixa Verde a Taipu' por auto	28,0
De Baixa Verde a Taipu' por auto	35,0
A TOUROS:	
De Baixa Verde a Touros, via Taipu' (28) Pureza (45), por auto	83,0
De Baixa Verde a Taipu', pela E. F. Central do Rio Grande do Norte	29,0
De Taipu' a Touros, via Pureza (17), por auto	55,0
Total	84,0
C — A Natal:	
De Baixa Verde a Natal, via Taipu' (28) Ceará Mirim (52) São Gonçalo (74) Macaiba (82), por auto	103,0
De Baixa Verde a Natal, pela E. F. Central do Rio Grande do Norte	88,0

Avenida Seridó — Caicó

ITINERÁRIOS E VIAS DE COMUNICAÇÃO	Extensão em Km.
D — Ao Rio de Janeiro:	
De Baixa Verde a Natal, pela E. F. Central do Rio Grande do Norte	88,0
De Natal ao Rio de Janeiro, por avião ..	2.245,0
Total	2.333,0
De Baixa Verde a Natal, via Taipu' (28) Ceará Mirim (52) São Gonçalo (74) Macaíba (82), por auto	103,0
De Natal ao Rio de Janeiro, por via marítima	2.415,0
Total	2.518,0

ITINERÁRIOS E VIAS DE COMUNICAÇÃO	Extensão em Km.

10 — CAICÓ

A — A Jardim de Piranhas:

De Caicó a Jardim de Piranhas, pela rodovia ramal de Catolé do Rocha, por auto 33,5

B — A Acarí:

De Caicó a Acarí, via Jardim do Seridó (47,4) pela rodovia ramal de Catolé do Rocha, por auto 72,2

A FLÔRES:

De Caicó a Flôres, por auto (2 horas) 57,0

A JARDIM DO SERIDÓ':

De Caicó a Jardim do Seridó, pela rodovia ramal de Catolé do Rocha, por auto 47,4

A JUCURUTU':

De Caicó a Jucurutu', por auto 57,0

A SERRA NEGRA:

De Caicó a Serra Negra, por auto 54,0

A BREJO DO CRUZ (Paraíba):

De Caicó a Brejo do Cruz (Paraíba) via Jardim de Piranhas (33,5), pela rodovia ramal de Catolé do Rocha, por auto 51,8

C — A Natal:

De Caicó a Natal, via Jardim do Seridó (47,4) Acarí (72,2) Currais Novos (97,3) Cabêço Branco (114) Santa Cruz (165,3) Serra Caiada (207,4) Bom Jesus (229,5) Macaiba (259,7), pelas rodovias ramal de Catolé do Rocha, tronco do Rio Grande do Norte e ramal de Natal 280,2

De Caicó a Lages, via Jardim do Seridó (47,4) Acari (72,2) Currais Novos (97,3) Cabêço Branco (114) Cerro Corá (139) Recanto (167), por auto 191,0

Hospital do Seridó — Caicó



ITINERÁRIOS E VIAS DE COMUNICAÇÃO	Extensão em Km.
De Lages a Natal, pela E. F. Central do Rio Grande do Norte	149,0
Total	340,0
D — Ao Rio de Janeiro:	
De Caicó a Natal, via Jardim do Seridó (47,4) Acarí (72,2) Currais Novos (97,3) Cabêço Branco (114) Santa Cruz (165,3) Serra Caiada (207,4) Bom Jesus (229,5) Macaiba (259,7), pelas rodovias ramais de Catolé do Rocha e Natal e tronco do Rio Grande do Norte	280,2
De Natal ao Rio de Janeiro, por avião ..	2.245,0
Total	2.525,2
De Caicó a Lages, via Jardim do Seridó (47,4) Acarí (72,2) Currais Novos (97,3) Cabêço Branco (114) Cerro Corá (139) Recanto (167), por auto	191,0
De Lages a Natal, pela E. F. Central do Rio Grande do Norte	149,0
De Natal ao Rio de Janeiro, por via marítima	2.415,0
Total	2.755,0

ITINERÁRIOS E VIAS DE COMUNICAÇÃO	Extensão em Km.
11 — CANGUARETAMA:	
A — A Vila Flôr:	
De Canguaretama a Vila Flôr, por auto ..	11,0
B — A Goianinha:	
De Canguaretama a Goianinha, por auto ..	16,0
De Canguaretama a Penha, por auto	1,0
De Penha a Goianinha, pela E. F. Central do Rio Grande do Norte (16,8)	17,0
Total	18,0
A PEDRO VELHO:	
De Canguaretama a Pedro Velho, por auto	12,5
De Canguaretama a Penha, por auto	1,0
De Penha a Pedro Velho, pela E. F. Central do Rio Grande do Norte	12,0
Total	13,0
C — A Natal:	
De Canguaretama a Penha, por auto	3,0
De Penha a Natal, pela E. F. Central do Rio Grande do Norte	80,0
Total	83,0
De Canguaretama a Natal, via Goianinha (16) São José de Mipibu' (48), por auto	87,0
De Canguaretama a Penha, por auto	3,0
De Penha a Natal, pela E. F. Central do Rio Grande do Norte	80,0
Total	83,0
D — Ao Rio de Janeiro:	
De Canguaretama a Penha, por auto	3,0
De Penha a Natal, pela E. F. Central do Rio Grande do Norte	83,0
De Natal ao Rio de Janeiro, por avião ..	2.245,0
Total	2.331,0
De Canguaretama a Natal, via Goianinha (16) São José de Mipibu' (48), por auto	87,0
De Natal ao Rio de Janeiro, por via marítima	2.415,0
Total	2.502,0

ITINERÁRIOS E VIAS DE COMUNICAÇÃO	Extensão em Klm.
12 — CARAÚBAS:	
A — A Getúlio Vargas:	
De Caraúbas a Getúlio Vargas, por auto ..	39,0
B — A Apodí:	
De Caraúbas a Apodí, por auto	37,0
A AUGUSTO SEVERO:	
De Caraúbas a Augusto Severo, por auto ..	33,0
A MARTINS:	
De Caraúbas a Martins, via Divinópolis (40), Lucrecia (56) por auto	68,0
A MOSSORO':	
De Caraúbas a Mossoró, via São Sebastião (43,7), por auto	79,7
De Caraúbas a Mossoró, pela E. F. Mossoró (83,4)	83,0
A PATÚ:	
De Caraúbas a Patú, por auto	36,0
C — A Natal:	
De Caraúbas a Natal, via Augusto Severo (33) Parau' (64) Assu' (96) Angicos (142) Fernando Pedrosa (151) Lages (186) Baixa Verde (246) Taipu' (274) Ceará Mirim (298) São Gonçalo (320) Macaiba (328), por auto	349,0
De Caraúbas a Natal, via Augusto Severo (33) Parau' (64) São Rafael (87) Angicos (135) Fernando Pedrosa (144) Lages (179) Caiçara (209) Riachuelo (235) Igreja Nova (279) Macaiba (291), por auto	312,0
De Caraúbas a Angicos, via Augusto Severo (33) Parau' (64) São Rafael (87), por auto	135,0

ITINERÁRIOS E VIAS DE COMUNICAÇÃO	Extensão em Km.
De Angicos a Natal, pela E. F. Central do Rio Grande do Norte	194,0
Total	329,0
De Caraúbas a Natal, via Augusto Severo (33) Parau' (64) Assu' (96) Angicos (142) Poço dos Cavalos (274) Cerro Corá (290) Cabêço Branco (315) Santa Cruz (366) Serra Caiada (408) Bom Jesus (430) Macaíba (461), por auto	482,0
D — **Ao Rio de Janeiro:**	
De Caraúbas a Natal, via Augusto Severo (33) Parau' (64) Assu' (96) Angicos (142) Fernando Pedrosa (151) Lages (186) Baixa Verde (246) Taipu' (274) Ceará Mirim (298) São Gonçalo (320) Macaíba (328), por auto	349,0
De Natal ao Rio de Janeiro, por via marítima	2.415,0
Total	2.764,0
De Caraúbas a Natal, via Augusto Severo (33) Parau' (64) São Rafael (87) Angicos (135) Fernando Pedrosa (144) Lages (179) Caiçara (209) Riachuelo (235) Igreja Nova (279) Macaiba (291), por auto	312,0
De Natal ao Rio de Janeiro, por via marítima	2.415,0
Total	2.727,0
De Caraúbas a Angicos, via Augusto Severo (33) Parau' (64) Assu' (96), por auto	142,0
De Angicos a Natal, pela E. F. Central do Rio Grande do Norte	194,0
De Natal ao Rio de Janeiro, por via marítima	2.415,0
Total	2.751,0

ITINERÁRIOS E VIAS DE COMUNICAÇÃO	Extensão em Kms.
De Caraúbas a Natal, via Augusto Severo (33) Parau' (64) Assu' (96) Angicos (142) Poço dos Cavalos (274) Cerro Corá (290) Cabêço Branco (315) Santa Cruz (366) Serra Caiada (408) Bom Jesus (430) Macaíba (461), desde Assu' a Cabêço Branco pela rodovia tronco do Rio Grande do Norte, e daí pelo ramal de Natal, por auto	482,0
De Natal ao Rio de Janeiro, por avião ..	2.245,0
Total	2.727,0

ITINERÁRIOS E VIAS DE COMUNICAÇÃO	Extensão em Km.
13 — CEARA' MIRIM:	
A — Distrito único:	
B — A São Gonçalo:	
De Ceará Mirim a São Gonçalo, por auto ..	21,0
A TAIPÚ:	
De Ceará Mirim a Taipu', por auto	24,0
De Ceará Mirim a Taipu', pela E. F. Central do Rio Grande do Norte	21,0
A TOUROS:	
De Ceará Mirim a Touros, via Pureza (27), por auto	65,0
C — A Natal:	
De Ceará Mirim a Natal, pela E. F. Central do Rio Grande do Norte	39,0
De Ceará Mirim a Natal, via São Gonçalo (22) Macaiba (30), por auto	50,3
D — Ao Rio de Janeiro:	
De Ceará Mirim a Natal, pela E. F. Central do Rio Grande do Norte	39,0
De Natal ao Rio de Janeiro, por avião ..	2.245,0
Total	2.284,0
De Ceará Mirim a Natal, via São Gonçalo (22). Macaíba (30) por auto	50,3
De Natal ao Rio de Janeiro, por via marítima	2.415,0
Total	2.465,3

ITINERÁRIOS E VIAS DE COMUNICAÇÃO	Extensão em Km.

14 — CURRAIS NOVOS:

A — A Cerro Corá:

De Currais Novos a Cerro Corá, via Cabêço Branco (16,7), pela rodovia tronco do Rio Grande do Norte, por auto 42,0

B — A Acarí:

De Currais Novos a Acarí, pela estrada tronco do Rio Grande do Norte, por auto .. 25,4

A FLÔRES:

De Currais Novos a Flôres, via São Vicente (27,8), por auto 49,3

A LAGES:

De Currais Novos a Lages, via Cabêço Branco (16,7) Cerro Corá (42), pela rodovia tronco do Rio Grande do Norte, via Recanto (70), por auto 94,0

A SANTA CRUZ:

De Currais Novos a Santa Cruz, via Cabêço Branco (16,7), pela rodovia tronco do Rio Grande do Norte, por auto 68,0

A SANTANA DO MATOS:

De Currais Novos a Santana do Matos, via Cabêço Branco (16,7) Cerro Corá (42), por auto 111,0

A SÃO TOMÉ':

De Currais Novos a São Tomé, via Cabêço Branco (16,7), Cerro Corá (42) encruzilhada da linha tronco (48), fazenda Mundo Novo (78), por auto 96,0

A PICUÍ (Paraíba):

De Currais Novos a Picuí, via Acari (25,4) Carnaúba (43) pelas rodovias tronco do Rio Grande do Norte e ramal de Picuí, por auto 82,0

ITINERARIOS E VIAS DE COMUNICAÇÃO	Extensão em Km.
C — A Natal:	
De Currais Novos a Natal, via Cabêço Branco (16,7), pela estrada tronco do Rio Grande do Norte, e via Santa Cruz (68) Serra Caiada (110,1) Bom Jesus (132,2) Macaíba (162,4), pela rodovia ramal de Natal, por auto	182,9
D — Ao Rio de Janeiro:	
De Currais Novos a Natal, via Cabêço Branco (16,7), pela estrada tronco do Rio Grande do Norte, e via Santa Cruz (68) Serra Caiada (110,1) Bom Jesus (132,2) Macaíba (162,4) pela estrada ramal de Natal, por auto	182,9
De Natal ao Rio de Janeiro, por avião . .	2.245,0
Total	2.427,9
De Currais Novos a Natal, via Cabêço Branco (16,7), pela estrada tronco do Rio Grande do Norte, e via Santa Cruz (68) Serra Caiada (110,1) Bom Jesus (132,2) Macaíba (162,4) pela estrada ramal de Natal, por auto	182,9
De Natal ao Rio de Janeiro, por via maritima	2.415,0
Total	2.597,9

Grupo Escolar "Capitão-Mór Galvão" — Currais Novos

ITINERÁRIOS E VIAS DE COMUNICAÇÃO	Extensão em Km.
15 — FLÔRES:	
A — A São Vicente:	
De Flôres a São Vicente, por auto	22,5
B — A Acari:	
De Flôres a Acarí, via encruzilhada (7,0) Cruzeta (41), por auto	60,0
A CAICO':	
De Flôres a Caicó, por auto (2 hs)	57,0
A CURRAIS NOVOS:	
De Flôres a Currais Novos, (encruzilhada), via São Vicente (22,5), por auto	49,9
A JUCURUTÚ:	
De Flôres a Jucurutu', (até o limite, 17 km), por auto	32,0
A SANTANA DO MATOS:	
De Flôres a Santana do Matos, via Curral Novo (49), por auto	67,0
C — A Natal:	
De Flôres a Natal, via São Vicente (22,5) Currais Novos (49,9) (encruzilhada) Cabêço Branco (65,9) pela rodovia tronco do Rio Grande do Norte, e via Santa Cruz (117,2) Serra Caiada (159,3) Bom Jesus (181,4) Macaíba (211,6) pela rodovia ramal de Natal, por auto	232,1
D — Ao Rio de Janeiro:	
De Flôres a Natal, via São Vicente (22,5) Currais Novos (49,9) Cabêço Branco (65,9) pela rodovia tronco do Rio Grande do Norte, e via Santa Cruz (117,2) Serra Caiada (159,3) Bom Jesus (181,4)	

ITINERÁRIOS E VIAS DE COMUNICAÇÃO	Extensão em Km.
Macaíba (211,6) pela rodovia ramal de Natal, por auto	232,1
De Natal ao Rio de Janeiro, por avião . .	2.245,0
Total	2.477,1
De Flôres a Natal, via São Vicente (22,5) Currais Novos (49,9) Cabêço Branco (65,9) pela rodovia tronco do Rio Grande do Norte, e via Santa Cruz (117,2) Serra Caiada (159,3) Bom Jesus (181,4) Macaíba (211,6) pela rodovia ramal de Natal, por auto	232,1
De Natal ao Rio de Janeiro, por via marítima	2.415,0
Total	2.647,1

ITINERÁRIOS E VIAS DE COMUNICAÇÃO	Extensão em Km.
16 — GOIANINHA:	
A — Distrito único.	
B — A Arês:	
De Goianinha a Arês, por auto	13,0
A CANGUARETAMA:	
De Goianinha a Canguaretama, por auto ..	16,0
De Goianinha a Penha, pela E. F. Central do Rio Grande do Norte	17,0
Da Penha a Canguaretama, por auto	3,0,
Total	20,0
A SÃO JOSE' DE MIPIBU':	
De Goianinha a São José de Mipibu' pela E. F. Central do Rio G. do Norte (22,7)	23,0
De Goianinha a São José de Mipibu' por auto	29,0
A MACAÍBA:	
De Goianinha a Macaíba, via São José de Mipibu' (32), por auto	72,0
De Goianinha a São José de Mipibu'. pela E. F. Central do Rio G. do Norte	23,0
De São José de Mipibu' a Macaíba, por auto	40,0
Total	63,0
A NOVA CRUZ:	
De Goianinha a Nova Cruz, via Pedro Velho (28), por auto	58,0
De Goianinha a Nova Cruz pela E. F. Central do Rio Grande do Norte	57,0
A PEDRO VELHO:	
De Goianinha a Pedro Velho, por auto	28,0
De Goianinha a Pedro Velho, pela E. F. Central do Rio Grande do Norte	29,0
A SANTO ANTONIO:	
De Goianinha a Santo Antonio, via Defuntos (15), por auto	35,0

ITINERÁRIOS E VIAS DE COMUNICAÇÃO	Extensão em Km.
C — A Natal:	
De Goianinha a Natal, pela E. F. Central do Rio Grande do Norte (63,5)	64,0
De Goianinha a Natal, via São José de Mipibu' (32), por auto	71,0
D — Ao Rio de Janeiro:	
De Goianinha a Natal, pela E. F. Central do Rio Grande do Norte	64,0
De Natal ao Rio de Janeiro, por avião ..	2.245,0
Total	2.309,0
De Goianinha a Natal, via São José de Mipibu' (29), por auto	68,0
De Natal ao Rio de Janeiro, por via marítima	2.415,0
Total	2.483,0

Grupo Escolar "Antônio Azevedo" — Jardim do Seridó

ITINERÁRIOS E VIAS DE COMUNICAÇÃO	Extensão em Km.
17 — JARDIM DO SERIDÓ	
A — A Ouro Branco:	
De Jardim do Seridó a Ouro Branco, por auto	28,0
A SÃO JOSE' DO SERIDÓ:	
De Jardim do Seridó a São José do Seridó, por auto	23,0
B — A Acarí:	
De Jardim do Seridó a Acarí, pela estrada ramal de Catolé do Rocha, por auto ..	24,9
A CAICÓ:	
De Jardim do Seridó a Caicó, pela estrada ramal de Catolé do Rocha, por auto ..	47,4
A PARELHAS:	
De Jardim do Seridó a Parelhas, por auto	20,0
C — A Natal:	
De Jardim do Seridó a Natal, via Acarí (24,9) Currais Novos (50,3) Cabêço Branco (67,0) Santa Cruz (118,3) Serra Caiada (160,4) Bom Jesus (182,5) Macaíba (212,7) por auto	233,1
De Natal ao Rio de Janeiro, por avião ..	2.245,0
Total	2.478,1
De Jardim do Seridó a Natal, via Acarí (24,9) Currais Novos (50,3) Cabeço Branco (67,0) Santa Cruz (118,3) Serra Caiada (160,4) Bom Jesus (182,5) Macaíba (212,7) por auto	233,1
De Natal ao Rio de Janeiro, por via marítima	2.415,0
Total	2.648,1

ITINERÁRIOS E VIAS DE COMUNICAÇÃO	Extensão em Km.
18 — JUCURUTU':	
A — Distrito único.	
B — A Assu':	
De Jucurutu' a Assu', via São Rafael (36), por auto	66,0
A AUGUSTO SEVERO:	
De Jucurutu' a Augusto Severo, via Parau' (36), por auto	67,0
A CAICO':	
De Jucurutu' a Caicó, por auto	57,0
A FLÔRES:	
De Jucurutu' a Flôres, (até o limite, 15), por auto	32,0
A SANTANA DO MATOS:	
De Jucurutu' a Santana do Matos, via Curral Novo (37,0) por auto	55,0
C — A Natal:	
De Jucurutu' a Natal, via Flôres (32) São Vicente (54) Currais Novos (81) Cabêço Branco (97) Santa Cruz (148) Serra Caiada (190) Bom Jesus (212) Macaíba (243), por auto	264,0
De Jucurutu' a Lages, via Curral Novo (37,0) Santana do Matos (55,0)	115,0
De Lages a Natal, pela E. F. Central do R. Grande do Norte (148,551)	149,0
Total	264,0
De Jucurutu' a Natal, via São Rafael (36), Angicos (84) Fernando Pedrosa (93) Lages (128) Baixa Verde (188) Taipu' (216) Ceará Mirim (240) São Gonçalo (262) Macaíba (270), por auto	291,0

ITINERÁRIOS E VIAS DE COMUNICAÇÃO	Extensão em Km.
D — Ao Rio de Janeiro:	
De Jucurutu' a Natal, via Flôres (32) São Vicente (54) Currais Novos (81) Cabêço Branco (97) Santa Cruz (148) Serra Caiada (190) Bom Jesus (212) Macaíba (243) por auto	264,0
De Natal ao Rio de Janeiro, por avião ..	2.245,0
Total	2.509,0
De Jucurutu' a Lages, via Curral Novo (37) Santana do Matos (55)	115,0
De Lages a Natal, pela E. F. Central do Rio Grande do Norte (148,551)	149,0
De Natal ao Rio de Janeiro, por via marítima	2.415,0
Total	2.679,0
De Jucurutu' a Natal, via São Rafael (36) Angicos (84) Fernando Pedrosa (93) Lages (128) Baixa Verde (188) Taipu' (216) Ceará Mirim (240) São Gonçalo (262) Macaíba (270), por auto	291,0
De Natal ao Rio de Janeiro, por via marítima	2.415,0
Total	2.706,0

ITINERÁRIOS E VIAS DE COMUNICAÇÃO	Extensão em Km.
19 — LAGES:	
A — A Jardim de Angicos:	
De Lages a Jardim de Angicos, por auto ..	48,0
A PEDRA PRETA:	
De Lages a Pedra Preta, por auto	26,0
De Lages a Pedra Preta, pela E. F. Central do Rio Grande do Norte	25,0
B — A Angicos:	
De Lages a Angicos, pela E. F. Central do Rio Grande do Norte	45,0
De Lages a Angicos, via Fernando Pedrosa (35) por auto	44,0
A BAIXA VERDE:	
De Lages a Baixa Verde, pela E. F. Central do Rio Grande do Norte	60,0
De Lages a Baixa Verde, por auto	60,0
A CURRAIS NOVOS:	
De Lages a Currais Novos, vià Recanto (24) Cerro Corá (52) Cabêço Branco (77), por auto	94,0
A SÃO GONÇALO:	
De Lages a São Gonçalo, via Baixa Verde (60) Taipu' (88) Ceará Mirim (112), por auto	134,0
A SÃO TOMÉ':	
De Lages a São Tomé, via Santa Isabel (16) fazenda Ingá (32), por auto	44,0
A TAIPU':	
De Lages a Taipu', via Baixa Verde (60), por auto	88,0
De Lages a Taipu', pela E. F. Central do Rio Grande do Norte	89,0

ITINERARIOS E VIAS DE COMUNICAÇÃO	Extensão em Km.
C — **A Natal:**	
De Lages a Natal, via Caiçara (30) Riachuelo (56) Igreja Nova (100) Macaíba (112), por auto	133,0
De Lages a Natal, pela E. F. Central do Rio Grande do Norte	149,0
De Lages a Natal, via Baixa Verde (60) Taipu' (88) Ceará Mirim (112) São Gonçalo (134) Macaíba (142), por auto	163,0
D — **Ao Rio de Janeiro:**	
De Lages a Natal, via Caiçara (31) Riachuelo (57) Igreja Nova (101) Macaíba (113), por auto	134,0
De Natal ao Rio de Janeiro, por avião .	2.245,0
Total	2.379,0
De Lages a Natal, pela E. F. Central do Rio Grande do Norte	149,0
De Natal ao Rio de Janeiro, por via maritima	2.415,0
Total	2.564,0
De Lages a Natal, via Baixa Verde (60) Taipu' (88) Ceará Mirim (112) São Gonçalo (134) Macaíba (142), por auto	163,0
De Natal ao Rio de Janeiro, por via maritima	2.415,0
Total	2.578,0

ITINERARIOS E VIAS DE COMUNICAÇÃO	Extensão em Km.
20 — LUIZ GOMES:	
A — Distrito único. . .	
B — A Alexandria:	
De Luiz Gomes a Alexandria, via Vitoria (38), por auto	64,0
A PAU DOS FERROS:	
De Luiz Gomes a Pau dos Ferros, por auto	51,0
A SÃO MIGUEL:	
De Luiz Gomes a São Miguel, por auto .	48,0
C — A Natal:	
De Luiz Gomes a Natal, via Vitória (38) Alexandria (64) Catolé do Rocha (104) Brejo do Cruz (140) Jardim de Piranhas (158) Caicó (192) Jardim do Seridó (239) Acarí (264) Currais Novos (289) Cabêço Branco (306) Santa Cruz (357) Serra Caiada (399) Bom Jesus (421) Macaíba (451) por auto	472,0
De Luiz Gomes a Natal, via Vitória (38) Bôa Esperança (77) Almino Afonso (97) Patu' (113) Belem (Paraíba) (132) Jardim de Piranhas (168) Caicó (206) Jardim do Seridó (252) Acarí (278) Currais Novos (303) Cabêço Branco (320) Santa Cruz (371) Serra Caiada (411) Bom Jesus (434) Macaíba (465), por auto	486,0
De Luiz Gomes a Natal, via Vitória (38) Bôa Esperança (77) Almino Afonso (97) Patu' (113) Getúlio Vargas (147) Augusto Severo (169) Parau' (200) Assu' (232) Angicos (278) Fernando Pedrosa (287) Lages (322) Baixa Verde (382) Taipu' (410) Ceará Mirim (434) São Gonçalo (456) Macaíba (464), por auto	485,0

ITINERÁRIOS E VIAS DE COMUNICAÇÃO	Extensão em Km.
D — Ao Rio de Janeiro:	
De Luiz Gomes a Natal, via Vitoria-Bôa Esperança-Patu'-Getulio Vargas-Augusto Severo-Assu', por auto	485,0
De Natal ao Rio de Janeiro, por avião ..	2.245,0
Total	2.730,0
De Luiz Gomes a Natal, ut supra, via rodovia do Seridó	472,0,
De Natal ao Rio de Janeiro, por via marítima	2.415,0
Total	2.887,0

ITINERÁRIOS E VIAS DE COMUNICAÇÃO	Extensão em Km.
21 — MACAÍBA	
A — A São Paulo do Potengi:	
De Macaiba a São Paulo do Potengí, por auto (via As Marias)	52,0
De Macaiba a São Paulo do Potengi, via Bom Jesus (30,2) Caiada (43,5)	66,4
A SERRA CAIADA:	
De Macaiba a Serra Caiada, via Bom Jesus (30,2), pela rodovia ramal de Natal	52,3
B — A Santa Cruz:	
De Macaiba a Santa Cruz via Bom Jesus (30,2) Serra Caiada (52,3), pela rodovia ramal de Natal, por auto	94,4
A SÃO GONÇALO:	
De Macaiba a São Gonçalo, por auto	8,0
A SÃO JOSE' DE MIPIBU':	
De Macaiba a S. José de Mipibu', por auto	40,0
A SÃO TOMÉ':	
De Macaiba a São Tomé, via as Marias (23,9) São Pedro (35), por auto	80,0
C — A Natal:	
De Macaiba a Natal, pela rodovia ramal de Natal, por auto	20,5
D — Ao Rio de Janeiro:	
De Macaiba a Natal, ut supra, por auto . .	20,5
De Natal ao Rio de Janeiro, por avião . .	2.245,0
Total	2.265,5
De Macaiba a Natal, ut supra, por auto . .	20,5
De Natal ao Rio de Janeiro, por via marítima	2.415,0
Total	2.435,5

Salina — Macau



ITINERÁRIOS E VIAS DE COMUNICAÇÃO	Extensão em Km.
22 — MACAU:	
A — A Independencia:	
De Macau a Independencia, por auto	27,0
De Macau a Independencia, via Bôa Vista (20,0) Pedrinhas (30,6), por auto	34,1
B — A Angicos:	
De Macau a Angicos, via Epitacio Pessoa (52) Afonso Bezerra (67), por auto ..	92,0
De Macau a Angicos, via Afonso Bezerra (57), por auto	80,0
De Macau a Epitacio Pessôa, por auto ..	52,0
De Epitacio Pessôa, via Lages, pela E. F. Central do Rio Grande do Norte	73,0
Total	125,0
A ASSU':	
De Macau a Assu' via Independencia, (27) Santa Luzia (44) por auto	79,0
A BAIXA VERDE:	
De Macau a Baixa Verde, por auto	110,0
C — A Natal:	
De Macau a Natal, via Baixa Verde (99) Taipu' (127) Ceará Mirim (151) S. Gonçalo (173) Macaiba (181), por auto ..	202,0
De Macau a Epitacio Pessôa, por auto ..	50,0
De Epitacio Pessôa, pela E. F. Central do Rio Grande do Norte	176,0
Total	226,0
De Macau a Natal, via Epitacio Pessôa (50) Lages (80) Baixa Verde (140) Taipu' (168) Ceará Mirim (192) São Gonçalo (214) Macaiba (222), por auto	243,0
De Macau a Natal, por via maritima (122 milhas)	226,0

ITINERÁRIOS E VIAS DE COMUNICAÇÃO	Extensão em Km.
D — Ao Rio de Janeiro:	
De Macau ao Rio de Janeiro, por avião (190 -|- 2.245)	2.435,0
De Macau ao Rio de Janeiro, por via marítima (122 -|- 2.415)	2.537,0
De Macau a Natal, via Baixa Verde (99) Taipu' (127) Ceará Mirim (151) S. Gonçalo (173) Macaiba (181), por auto	202,0
De Natal ao Rio de Janeiro, por avião ..	2.245,0
Total	2.447,0
De Macau a Epitacio Pessôa, por auto ..	50,0
De Epitacio Pessôa, pela E. F. Central do Rio Grande do Norte	176,0
De Natal ao Rio de Janeiro, por via marítima	2.415,0
Total	2.641,0

Grupo Escolar "Almino Afonso" — Martins

ITINERÁRIOS E VIAS DE COMUNICAÇÃO	Extensão em Km.
23 — MARTINS:	
A — A Bôa Esperança:	
De Martins a Bôa Esperança, por auto ..	18,0
A DIVINÓPOLIS:	
De Martins a Divinópolis, via Lucrécia (18) fazenda Jurema (28), por auto	34,0
B — A Alexandria:	
De Martins a Alexandria, via fazenda Pintada (18) encruzilhada de Bôa Esperança (27), por auto	56,0
De Martins a Alexandria, via Bôa Esperança (18), por auto	51,0
A APODÍ:	
De Martins a Apodi, via Lucrécia (18) fazenda Jurema (28) Divinópolis (34) Itau' (70), por auto	106,0
A CARAÚBAS:	
De Martins a Caraúbas, via Lucrécia (18) Divinópolis (28) por auto	68,0
A PATU':	
De Martins a Patu', via Almino Afonso (26), por auto	42,0
A PAU DOS FERROS:	
De Martins a Pau dos Ferros, via fazenda da Pintada (17,8) Retiro (31,0) Curral Velho (37,6), por auto	51,4
A PORTALEGRE:	
De Martins a Vertentes, por auto	9,0
De Vertentes a Portalegre, em cavalo	9,0
Total	18,0

ITINERARIOS E VIAS DE COMUNICAÇÃO	Extensão em Km.
De Martins a Dormentes, a partir da rodovia 13 de maio; via Lucrécia (povoado) (18) fazenda da Jurema (28) Divinópolis (34) fazenda São José (50) Riacho da Cruz (municipio de Portalegre) (62) Dormentes, por auto	71,0
De Dormentes a Portalegre	3,0
Total	74,0
C — A Natal:	
De Martins a Natal, via Almino Afonso (26) Patu' (42) Bom Jesus (Paraiba) (61) Jardim do Seridó (178) Acari (203) Currais Novos (228) Cabêço Branco (245), pela rodovia ramal do Catolé do Rocha desde Jardim de Piranhas até Acari e pela rodovia tronco do Rio Grande do Norte, e dai pela rodovia ramal de Natal via Santa Cruz (296) Serra Caiada (338) Bom Jesus (360) Macaiba (390)	411,0
De Martins a Angicos, via Almino Afonso (26) Patu' (42) Getulio Vargas (76) Augusto Severo (98) Parau' (129) Assu' (161), por auto	207,0
De Angicos a Natal, pela E. F. Central do Rio Grande do Norte	194,0
Total	401,0
De Martins a Natal, via Almino Afonso (26) Patu' (42) Getulio Vargas (76) Augusto Severo (98) Parau' (129) Assu' (161) Angicos (207) Fernando Pedrosa (216) Lages (251) Baixa Verde (311) Taipu' (339) Ceará Mirim (363) S. Gonçalo (385) Macaiba (393), por auto	414,0
De Martins a Natal, via Divinopolis (36) Caraúbas (76) Augusto Severo (109) Parau' (140) Assu' (172) Angicos (218)	

Praça Almino Afonso — Martins

ITINERÁRIOS E VIAS DE COMUNICAÇÃO	Extensão em Km.
Fernando Pedrosa (227) Lages (262) Baixa Verde (322) Taipu' (350) Ceará Mirim (374) São Gonçalo (396) Macaiba (404), por auto	425,0
De Martins a Natal, via Catolé do Rocha (69) e dai pelas rodovias do Catolé do Rocha, tronco do Rio Grande do Norte e ramal de Natal, via Jardim de Piranhas (123) Caicó (157) Jardim do Seridó (204) Acari (229) Currais Novos (254) Cabêço Branco (271) Santa Cruz (322) Serra Caiada (364) Bom Jesus (386) Macaiba (416)	437,0
De Martins a Natal, via Almino Afonso (26) Patu' (42) Getulio Vargas (76) Augusto Severo (98) Parau' (129) São Rafael (152) Angicos (200) Fernando Pedrosa (209) Lages (244) Caiçara (275) Riachuelo (301) Igreja Nova (345) Macaiba (357), por auto	378,0
D — Ao Rio de Janeiro:	
De Martins a Natal, via Almino Afonso (26) Patu' (129) São Rafael (152) Angicos (200) Fernando Pedrosa (209) Lages (244) Caiçara (275) Riachuelo (301) Igreja Nova (345), por auto	378,0
De Natal ao Rio de Janeiro, por avião ..	2.245,0
Total	2.623,0
De Martins a Angicos, via Almino Afonso (26) Patu' (42) Getulio Vargas (76) Augusto Severo (98) Parau' (129) Assu' (161), por auto	207,0
De Angicos a Natal, pela Estrada de Ferro Central do Rio Grande do Norte	194,0
De Natal ao Rio de Janeiro, por via maritima	2.415,0
Total	2.816,0

ITINERÁRIOS E VIAS DE COMUNICAÇÃO	Extensão em Km.
De Martins a Angicos, via Almino Afonso (26) Patu' (42) Bom Jesus (Paraiba) (61) Jardim de Piranhas (97) Caicó (131) Jardim do Seridó (178) Acari (203) Currais Novos (228) Cabeço Branco (245) pela rodovia ramal de Catolé do Rocha desde Jardim de Piranhas até Acari e pela rodovia tronco do Rio Grande do Norte, e dai pela estrada ramal de Natal, via Santa Cruz (296) Serra Caiada (338) Bom Jesus (360) Macaiba (390), por auto	411,0
De Natal ao Rio de Janeiro, por avião ..	2.245,0
Total	2.656,0

Depositos de sal — Mossoró

ITINERÁRIOS E VIAS DE COMUNICAÇÃO	Extensão em Km.
24 — MOSSORÓ'	
A — A São Sebastião:	
De Mossoró a São Sebastião por auto	36,0
B — A Apodi	
De Mossoró a Apodi, via São Sebastião (38) Brejo (67), por auto	87,0
A AREIA BRANCA:	
De Mossoró a Porto Franco, por auto	37,7
De Porto Franco a Areia Branca, em lancha	2.0
Total	39,7
A ASSU':	
De Mossoró a Assu', pela rodovia tronco do Rio Grande do Norte, por auto	74,0
A AUGUSTO SEVERO:	
De Mossoró a Augusto Severo, via Upanema (58), por auto	86,0
A CARAÚBAS:	
De Mossoró a Caraúbas, via São Sebastião (36), por auto	79,7
De Mossoró a Caraúbas, pela E F. Mossoró (83,4)	83,0
A RUSSAS (Ceará):	
De Mossoró a Russas, via limite (40) Bom Jesus (53), pela rodovia tronco do Rio Grande do Norte, por auto	84,0
C — A Natal:	
De Mossoró a Natal, via Assu' (74) Angicos (120) Fernando Pedrosa (129) Lages (164) Baixa Verde (224) Taipu' (252)	

ITINERARIOS E VIAS DE COMUNICAÇÃO	Extensão em Km.
Ceará Mirim (276) São Gonçalo (298) Macaiba (306) por auto	327,0
De Mossoró a Natal, via Assu' (74) Angicos (120) Fernando Pedrosa (129) Lages (164) Caiçara (194) Riachuelo (220) Igreja Nova (264) Macaiba (276), por auto	297,0
De Mossoró a Angicos, via Assu' (74) por auto	120,0
De Angicos a Natal, pela E. F. Central do Rio Grande do Norte	194,0
Total	314,0
De Mossoró a Natal, pela rodovia tronco do Rio Grande do Norte, via Assu' (74) Angicos (120) Pôço dos Cavalos (178) Cerro Corá (198) Cabeço Branco (219), e pela rodovia ramal de Natal, via Santa Cruz (270) Cerra Caiada (312) Bom Jesus (334) Macaiba (364) por auto	385,0
De Mossoró a Porto Franco (37,508), pela E F. Mossoró	38,0
De Porto Franco a Areia Branca, em lancha	2,0
De Areia Branca a Natal, por via maritima	294,0
Total	719,0
De Mossoró a Porto Franco, por auto	36,0
De Porto Franco a Areia Branca, em lancha	2,0
De Areia Branca a Natal, por avião	270,0
Total	308,0

Correios e Telegrafos — Mossoró

ITINERÁRIOS E VIAS DE COMUNICAÇÃO	Extensão em Km.
25 — NATAL:	
A — Distrito único.	
B — A Ceará Mirim:	
De Natal a Ceará Mirim, via Macaiba (21) São Gonçalo (29) por auto	51,0
De Natal a Ceará Mirim, pela E. F. Central do Rio Grande do Norte	39,0
A MACAIBA:	
De Natal a Macaiba, pela estrada ramal de Natal, por auto (ponte)	20,5
A PAPARI:	
De Natal a Papari, via S. José de Mipibu' (39), por auto	43,0
De Natal a São José de Mipibu', pela E. F. Central do Rio Grande do Norte (40,8)	41,0
De São José de Mipibu' a Papari, por auto . .	4,0
Total	45,0
A SÃO GONÇALO:	
De Natal a São Gonçalo, via Macaiba (20,5), por auto	29,0
A SÃO JOSE' DE MIPIBU':	
De Natal a São José de Mipibu' por auto . .	39,3
De Natal a São José de Mipibu', pela	
De Natal a São José de Mipibu', pela E. F. Central do Rio Grande do Norte (40,8)	41,0
C — A Fortaleza:	
De Natal a Fortaleza, por avião	940,0
De Natal a Fortaleza, por via maritima . .	506,0
De Natal a Angicos, pela E. F. Central do Rio Grande do Norte	194,0
De Angicos a Fortaleza, pela rodovia tronco do Rio Grande do Norte, via Assu' (46) Mossoró (120) Russas (204), por auto	365,0
Total	559,0

ITINERARIOS E VIAS DE COMUNICAÇÃO	Extensão em Km.
De Natal a Fortaleza, via Macaiba (21) Ceará Mirim (50) Taipu' (73) Baixa Verde (102) Pedra Preta (136) Lages (162) Angicos (206) Assu' (252) Mossoró (326) Limite dos Estados (366) Bom Sucesso (379) Russas (410), por auto	571,0
De Natal a Fortaleza, pela rodovia ramal de Natal, de Natal a Cabêço Branco, (166,2) pela rodovia tronco do Rio Grande do Norte, de Cabêço Branco-Mossoró (358) Russas (469) por auto	640,0
A JOÃO PESSÔA:	
De Natal a João Pessôa, por avião	145,0
De Natal a Cabedêlo, por via maritima ..	149,0
De Cabedêlo a João Pessôa, pela rodovia tronco da Paraiba	24,0
Total	173,0
A JOÃO PESSÔA:	
De Natal a João Pessôa, pela Great Western	270,0
A MACEIO':	
De Natal a Maceió, por avião	465,0
De Natal a Maceió, por via maritima	794,0
De Natal a Maceió, pela E. F. Central do Rio G. do Norte e pela Great Western	770,0
A RECIFE:	
De Natal a Recife, por avião	265,0
De Natal a Recife, por via maritima	278,0
De Natal a Recife, pela E. F. Central do Rio G. do Norte e pela Great Western	422,0
De Natal a João Pessôa, via Macaiba (20,5) Bom Jesus (50,7) Serra Caiada (72,8) Encruzilhada (73,8) Campestre (98,9) Umbuzeiro (113,5) rio Calabouço (122,2) Tacima (127,0) Belém (157) Rua Nova (159,6) Pirpirituba (169,6) Guarabira (180,4) Cuitégi (187,7) Alagoinha (194,4) Mulungu' (209,0) Araça (227,9) Sapé (238,0) Espirito Santo (255,7) Santa Rita (268,5)	278,0

ITINERARIOS E VIAS DE COMUNICAÇAO	Extensão em Km.
De Natal a Recife, via Macaiba (20,5) Bom Jesus (50,7) Serra Caiada (72,8) Encruzilhada (73,8) Campestre (98,9) Umbuzeiro (113,5) rio Calabouço (122,2) Tacima (127,0) Belem (157) Rua Nova (159,6) Pirpirituba (169,6) Guarabira (180,4) Cuitegi (187,7) Alagoinha (194,4) Mulungu' (209,0) Araçá (227,9) Sapé (238,0), Espirito Santo (255,7) Santa Rita (268,5) João Pessôa (278,0) Alhandra (322,4) Goiana (342,9) Iguarassu' (308,0) Paulista (393) Olinda (402,7)	410,0
A SÃO SALVADOR:	
De Natal a São Salvador, por avião	955,0
De Natal a S. Salvador, por via maritima	1.009,0
D — Ao Rio de Janeiro:	
De Natal ao Rio de Janeiro, por avião ..	2.245,0
De Natal ao Rio de Janeiro, por via maritima	2.415,0
De Mossoró a Natal, via Assu' (74) Angicos (120) Fernando Pedrosa (129) Lages (164) Caiçára (195) Riachuelo (221) Igreja Nova (265) Macaiba (277), por auto	298,0
De Natal ao Rio de Janeiro, por avião ..	2.245,0
Total	2.543,0
De Mossoró a Angicos, via Assu' (74), por auto	120,0
De Angicos a Natal, pela E. F. Central do Rio Grande do Norte	194,0
De Natal ao Rio de Janeiro, por via maritima	2.415,0
Total	2.729,0
De Mossoró a Natal, pela rodovia tronco do Rio Grande do Norte, via Assu' (74) Angicos (120) Poço dos Cavalos (178)	

ITINERARIOS E VIAS DE COMUNICAÇAO	Extensão em Km.
Cerro Corá (198) Cabêço Branco (219) e pela estrada ramal de Natal, via Santa Cruz (220) Serra Caiada (312) Bom Jesus (334) Macaiba (365), por auto	385,0
De Natal ao Rio de Janeiro, por avião . .	2.245,0
Total	2.630,0
De Mossoró a Natal, via Assu'-Baixa Verde, por auto	327,0
De Natal ao Rio de Janeiro, por via maritima	2.415,0
Total	2.742,0
De Mossoró a Porto Franco, por auto	37,7
De Porto Franco a Areia Branca, em lancha	2,0
De Areia Branca ao Rio de Janeiro, por avião	2.515,0
Total	2.554,7
De Mossoró a Porto Franco, pela E. F. Mossoró (37,508)	38,0
De porto Franco a Areia Branca, em lancha	2,0
De Areia Branca ao Rio de Janeiro, por via maritima	2.709,0
Total	2.749,0

ITINERÁRIOS E VIAS DE COMUNICAÇÃO	Extensão em Km.
26 — NOVA CRUZ:	
A — A Campestre:	
De Nova Cruz a Campestre, por auto	37,0
A SERRA DE SÃO BENTO:	
De Nova Cruz a Serra de S. Bento por auto	32,0
A GOIANINHA:	
De Nova Cruz a Goianinha, via Pedro Velho (30), por auto	58,0
De Nova Cruz a Goianinha, pela E. F. Central do Rio Grande do Norte	57,0
B — A Pedro Velho:	
De Nova Cruz a Pedro Velho, por auto	30,0
De Nova Cruz a Pedro Velho, pela E. F. Central do Rio Grande do Norte (28,6)	29,0
A SANTA CRUZ:	
De Nova Cruz a Santa Cruz, via Campestre (37), por auto	75,0
A SANTO ANTONIO:	
De Nova Cruz a Santo Antonio, por auto	21,0
C — A Natal:	
De Nova Cruz a Natal, via Santo Antonio (22) Lagôa de Pedra-Vera Cruz (59) Macaiba (88), por auto	109,0
De Nova Cruz a Natal, pela E. F. Central do Rio Grande do Norte (120,6)	121,0
De Nova Cruz a Natal, via Pedro Velho (30) Goianinha (58) São José de Mipibu' (90), por auto	129,0

ITINERÁRIOS E VIAS DE COMUNICAÇÃO	Extensão em Km.
D — Ao Rio de Janeiro:	
De Nova Cruz a Natal, via S. Antonio (22) Vera Cruz (59) Macaiba (88), por auto ..	109,0
De Natal ao Rio de Janeiro por via maritima	2.415,0
Total	2.524,0
De Nova Cruz a Natal, pela E. F. Central do Rio Grande do Norte (120,6)	121,0
De Natal ao Rio de Janeiro, por avião ..	2.245,0
Total	2.366,0
De Nova Cruz a Natal, via Pedro Velho (30) Goianinha (58) São José de Mipibu' (90), por auto	129,0
De Natal ao Rio de Janeiro por via maritima	2.415,0
Total	2.544,0

ITINERÁRIOS E VIAS DE COMUNICAÇÃO	Extensão em Km.
27 — PAPARÍ	
A — Distrito único.	
B — A Arês:	
De Papari a Arês, por auto	17,0
A SÃO JOSE' DE MIPIBU':	
De Papari a São José de Mipibu', por auto	4,0
C — A Natal:	
De Papari a São José de Mipibu', por auto	4,0
De São José de Mipibu', a Natal pela E. F. Central do Rio Grande do Norte (37,850)	38,0
Total	42,0
De Papari a Natal, via São José de Mipibu' (4), por auto	43,3
D — Ao Rio de Janeiro:	
De Papari a Natal, via São José de Mipibu' (4), por auto	43,3
De Natal ao Rio de Janeiro, por avião ..	2.245,0
Total	2.288,3
De Papari a São José de Mipibu', por auto	4,0
De São José de Mipibu', a Natal pela E. F. Central do Rio Grande do Norte (37,850)	38,0
De Natal ao Rio de Janeiro por via maritima	2.415,0
Total	2.457,0

ITINERARIOS E VIAS DE COMUNICAÇÃO	Extensão em Km.
28 — PARELHAS	
A — A Equador:	
De Parelhas a Equador, pela rodovia tronco do Rio Grande do Norte, por auto ..	35,6
B — A Acari:	
De Parelhas a Acari, pela rodovia tronco do Rio Grande do Norte, por auto	29,4
A JARDIM DO SERIDO':	
De Parelhas a Jardim do Seridó, por auto	20,0
C — A Natal:	
De Parelhas a Natal, via Acari (29,4) Currais Novos(54,8) Cabêço Branco (71,5) Santa Cruz (122,8) Serra Caiada (164,9) Bom Jesus (187) Macaiba (217,3), pelas rodovias tronco do Rio Grande do Norte e ramal de Natal, por auto	237,8
D — Ao Rio de Janeiro:	
De Parelhas a Campina Grande, via Equador (35,6) Junco (41) Barra (Paraiba) (54) Joazeiro (61) Soledade (87) Farinha (119) Tanques (126), por auto	148,0
De Campina Grande a Recife, pela Great Western	226,0
De Recife ao Rio de Janeiro, por avião	1.980,0
Total	2.354,0
De Parelhas a Cabedelo, via Equador (35,6) Junco (41) Barra (Paraiba) (54) Joazeiro (61) Soledade (87) Farinha (119) Tanques (126) etc., pela rodovia tronco da Paraiba, por auto	339,0
De Cabedelo ao Rio de Janeiro, por via maritima	2.266,0
Total	2.605,0

ITINERÁRIOS E VIAS DE COMUNICAÇÃO	Extensão em Km.
De Parelhas a Natal, via Acari (29,4) Currais Novos (54,8) Cabeço Branco (71,5) Santa Cruz (122,8) Serra Caiada (164,9) Bom Jesus (187,0) Macaiba (217,3) pelas rodovias tronco do Rio Grande do Norte e ramal de Natal, por auto	237,8
De Natal ao Rio de Janeiro por via marítima	2.415,0
Total	2.652,8

ITINERARIOS E VIAS DE COMUNICAÇÃO	Extensão em Km.

29 — PATU':

A — A Almino Afonso:

De Patu' a Almino Afonso, por auto 16,0

A OLHO DAGUA DOS BORGES:

De Patu' a Olho Dagua dos Borges, por auto 20,0

A APODI:

De Patu a Apodi, via Caraúbas(36),por auto 73,0

B — A Augusto Severo:

De Patu' a Augusto Severo, via Getulio Vargas (34), por auto 56,0

A CARAÚBAS:

De Patu a Caraúbas, por auto 41,2

A MARTINS:

De Patu' a Martins, via Almino Afonso (16,1), por auto 41,3

A BREJO DO CRUZ (Paraiba):

De Patu' a Brejo do Cruz (Paraiba),por auto 41,0

C — A Natal:

De Patu' a Natal, via Bom Jesus (Paraiba) (19) Jardim de Piranhas (55) Caicó (89) Jardim do Seridó (136) Acari (160) Currais Novos (186) Cabêço Branco (202) Santa Cruz (253) Serra Caiada (296) Bom Jesus (318) Macaiba (348) pela estrada ramal de Catolé do Rocha desde Jardim de Piranhas até Acari pela estrada tronco do Rio Grande do Norte até Cabêço Branco, pela estrada ramal de Natal até Natal, por auto 369,0

De Patu' a Natal, via Getulio Vargas (34) Augusto Severo (56) Parau' (87) Assu' (119) Angicos (165) Fernando Pedrosa

ITINERÁRIOS E VIAS DE COMUNICAÇÃO	Extensão em Km.
(174) Lages (209) Baixa Verde (269) Taipu' (297) Ceará Mirim (321) S. Gonçalo (343) Macaiba (351), por auto ..	372,0
D — Ao Rio de Janeiro:	
De Patu' a Natal, ut supra, por auto	369,0
De Natal ao Rio de Janeiro, por avião ..	2.245,0
Total	2.614,0
De Patu' a Campina Grande, via Bom Jesus (Paraiba) (19) Jardim de Piranhas (55) Caicó (89) Jardim do Seridó (135) Parelhas (155) Equador (191) Junco (196) Barra (Paraiba) (209) Joazeiro (216) Soledade (242) Farinha (274) Tanques (281), por auto	303,0
De Campina Grande a Recife, pela Great Western	226,0
De Recife ao Rio de Janeiro por via maritima	2.137,0
Total	2.666,0

ITINERÁRIOS E VIAS DE COMUNICAÇÃO	Extensão em Km.
30 — PAU DOS FERROS:	
A — A Vitória:	
De Pau dos Ferros a Vitória, por auto	24,0
B — A Alexandria:	
De Pau dos Ferros a Alexandria, via Vitória (24), por auto	50,0
A LUIZ GOMES:	
De Pau dos Ferros a Luiz Gomes, por auto	51,0
A MARTINS:	
De Pau dos Ferros a Martins, via fazendas Três Lagôas (4,5) Curral Velho (13,8) Retiro (20,4) Taboleiro de Areia (26,8) Uru' (30,1) Pintada (33,6) Vertentes (37,9) Gruta (48,5), por auto	51,4
A PORTALEGRE:	
De Pau dos Ferros a fazenda do Jacu' (João Nobre), via Tesoura (povoado de Portalegre) (12) fazenda Umburanas (18 km), pé da serra, fazenda do Jacu', por auto	21,0
Da fazenda do Jacu' a Portalegre, a cavalo	15,0
Total	36,0
A SÃO MIGUEL:	
De Pau dos Ferros a São Miguel, via Encanto (12), por auto	42,0
C — A Natal:	
De Pau dos Ferros a Natal, via Bôa Esperança (47) Almino Afonso (67) Patu' (83) Getulio Vargas (117) Augusto Severo (139) Parau' (170) Assu' (202) Angicos (248) Fernando Pedrosa (257) Lages (292) Baixa Verde (352) Taipu' (380) Ceará Mirim (404) São Gonçalo (426) Macaiba (434), por auto	455,0

ITINERARIOS E VIAS DE COMUNICAÇÃO	Extensão em Km.
De Pau dos Ferros a Natal, via Itau' (43) Apodi (79) São Sebastião (130) Mossoró (166) Assu' (240) Angicos (286) Fernando Pedrosa (295) Lages (330) Baixa Verde (390) Taipu' (418) Ceará Mirim (442) S. Gonçalo (464) Macaiba (472), por auto	493,0
De Pau dos Ferros a Natal, via fazenda Pintada (33,7), fazenda Poldros Mortos (58,0) limite (72,1) Catolé do Rocha (86,3) Brejo do Cruz (122,2) Jardim de Piranhas (140,0) Caicó (173,5) Jardim do Seridó (220,6) Acari (245,4) Currais Novos (270,8) Cabêço Branco (287,5) Santa Cruz (338,8) Serra Caiada (380,9) Bom Jesus (403,0) Macaiba (433,2), por estradas carroçaveis de Pau dos Ferros a Caicó, dai pela rodovia do Catolé do Rocha, até Acari, pela rodovia tronco do Rio Grande do Norte até Cabêço Branco e dai pela rodovia tronco de Natal até o ponto final	453,7
De Pau dos Ferros a Natal, via fazenda Pintada (33,5) Encruzilhada (42,8) Bôa Esperança (47) Almino Afonso (67) Patu' (83) Getulio Vargas (117) Augusto Severo (139) Parau' (170) São Rafael (193) Angicos (241) Fernando Pedrosa (250) Lages (285) Caiçara (316) Riachuelo (342) Igreja Nova (386) Macaiba (398), por auto	419,0
De Pau dos Ferros a Angicos, via Bôa Esperança (47) Almino Afonso (67) Patu' (83) Getulio Vargas (117) Augusto Severo (139) Parau' (170) São Rafael (193), por auto	241,0
De Angicos a Natal, pela E. F. Central do Rio Grande do Norte	194,0
Total	435,0

ITINERÁRIOS E VIAS DE COMUNICAÇÃO	Extensão em Km.
De Pau dos Ferros a Natal, via Bôa Esperança (47) Almino Afonso (67) Patu' (83) Bom Jesus (102) Jardim de Piranhas (138) Caicó (172) Jardim do Seridó (219) Acari (243) Currais Novos (269) Cabêço Branco (286) Santa Cruz (337) Serra Caiada (379) Bom Jesus (401) Macaiba (431), de Catolé do Rocha a Acari, pela estrada ramal de Catolé do Rocha, até Cabêço Branco, pela estrada tronco do Rio Grande do Norte, até Natal, pela estrada ramal de Natal, por auto	452,0
D — Ao Rio de Janeiro:	
De Pau dos Ferros a Campina Grande (Paraiba), via Pintada (33,7) Poldros Mortos (58,0) Catolé do Rocha (86) Brejo do Cruz (122) Jardim de Piranhas (140) Caicó (174) Jardim do Seridó (224) Parelhas (244) Equador (280) Junco (285) Barra (298) Joazeiro (305 Soledade (331) Farinha (364) Tanques (370), pelas estradas ramal do Catolé do Rocha, de Catolé do Rocha a Jardim do Seridó, pela estrada tronco do Rio Grande do Norte, de Parelhas a Joazeiro, e pela estrada tronco da Paraiba, por auto	392,0
De Campina Grande a Recife, pela Great Western	226,0
De Recife ao Rio de Janeiro, por avião	1.980,0
Total	2.598,0
De Pau dos Ferros a Natal, via Bôa Esperança (47) Almino Afonso (67) Patu' (83) Getulio Vargas (117) Augusto Severo (139) Parau' (170) São Rafael (193) Angicos (241) Fernando Pedrosa (250) Lages (285) Caiçara (316) Riachuelo	

ITINERÁRIOS E VIAS DE COMUNICAÇÃO	Extensão em Km.
(342) Igreja Nova (386) Macaiba (398), por auto	419,0
De Natal ao Rio de Janeiro por via marítima	2.415,0
Total	2.834,0
De Pau dos Ferros a Natal, via Bôa Esperança-Patu'-Assu'	455,0
De Natal ao Rio de Janeiro por via marítima	2.415,0
Total	2.870,0
De Pau dos Ferros a Natal, via Bôa Esperança (47) Almino Afonso (67) Patu' (83) Belém (102) Piranhas (138) Caicó (172) Jardim do Seridó (219) Acari (243) Currais Novos (269) Cabêço Branco (286) Santa Cruz (337) Serra Caiada (379) Bom Jesus (401) Macaiba (431), de Catolé do Rocha a Acari pela estrada ramal de Catolé do Rocha até Cabeço Branco, pela estrada tronco do Rio Grande do Norte, até Natal, pela estrada ramal de Natal, por auto	452,0
De Natal ao Rio de Janeiro, por avião ..	2.245,0
Total	2.697,0

ITINERÁRIOS E VIAS DE COMUNICAÇÃO	Extensão em Km.
31 — PEDRO VELHO	
A — A Montanhas:	
De Pedro Velho a Montanhas, por auto	11,0
B — A Canguaretama:	
De Pedro Velho a Canguaretama, por auto	12,5
De Pedro Velho a Penha pela E. F. Central do Rio Grande do Norte	12,0
Da Penha a Canguaretama, por auto	1,0
Total	13,0
A GOIANINHA:	
De Pedro Velho a Goianinha, pela E. F. Central do Rio Grande do Norte (28,5) . .	29,0
De Pedro a Goianinha, por auto	28,5
A NOVA CRUZ:	
De Pedro Velho a Nova Cruz, pela E. F. Central do Rio Grande do Norte . .	29,0
De Pedro Velho a Nova Cruz, por auto	30,0
C — A Natal:	
De Pedro Velho a Natal, pela E. F. Central do Rio Grande do Norte	29,0
De Pedro Velho a Natal, via Goianinha (28) São José de Mipibu' (60), por auto	99,0
De Pedro Velho a Natal, via Santo Antonio (36) Lagôa da Pedra-Vera Cruz (73) Macaiba (102), por auto	123,0
D — Ao Rio de Janeiro:	
De Pedro Velho a Natal, pela E. F. Central do Rio Grande do Norte	92,0
De Natal ao Rio de Janeiro, por avião . .	2.245,0
Total	2.337,0

ITINERÁRIOS E VIAS DE COMUNICAÇÃO	Extensão em Km.
De Pedro Velho a Natal, via Goianinha (28) São José de Mipibu' (60), por auto	99,0
De Natal ao Rio de Janeiro por via marítima	2.415,0
Total	2.514,0
De Pedro Velho a Natal, via Santo Antonio (36) Lagôa da Pedra-Vera Cruz (73) Macaiba (102), por auto	123,0
De Natal ao Rio de Janeiro, por via maritima	2.415,0
Total	2.538,0

ITINERARIOS E VIAS DE COMUNICAÇÃO	Extensão em Km.
32 — PORTALEGRE:	
A — Distrito único	
B — A Apodi:	
De Portalegre a Dormentes, a cavalo	3,0
De Dormentes a Apodi, via fazenda Extremas (do Mun. de Portalegre) na passagem do rio Apodi (18) Itau' (24), por auto	60,0
Total	63,0
A MARTINS:	
De Portalegre a Dormentes, a cavalo	3,0
De Dormentes a Martins, via Riacho da Cruz (Mun. de Portalegre) (15), fazenda São José (27) Divinopolis (43) fazenda da Jurema (49) Lucrecia (povoado) (53), com a chegada pela rodovia (rampa) 13 de Maio	71,0
Total	74,0
A PAU DOS FERROS:	
De Portalegre a fazenda do Jacu' (João Nobre) pé da serra, a cavalo	15,0
Da fazenda do Jacu' a Pau dos Ferros, via fazenda Umburanas (3) Tesoura (povoado de Portalegre) (9), por auto	21,0
Total	36,0
C — A Natal:	
De Portalegre a Dormentes, ponto final da linha de autos, a cavalo	3,0
De Dormentes a Natal, via Riacho da Cruz (municipio de Portalegre) (15) fazenda Milona (27) fazenda São Paulo (39) Borracha (div. de Caraúbas-Apodi) (49) Fazenda Cacimba do Meio (52), fazenda Diamantina (57) fazenda Atoleiro (64) Caraubas (67) Augusto Severo (100) Parau'(133) Assu' (163) Angicos (209) Fer-	

ITINERÁRIOS E VIAS DE COMUNICAÇÃO	Extensão em Km.
nando Pedrosa (9,8) (218) Lages (253) Baixa Verde (313) Taipu' (341) Ceará Mirim (365) São Gonçalo (387) Macaiba (395), por auto	416,0
Total	419,0

D — Ao Rio de Janeiro:

De Portalegre a Dormentes, a cavalo	3,0
De Dormentes a Natal, ut supra	416,0
De Natal ao Rio de Janeiro por via marítima	2.415,0
Total	2.834,0

ITINERARIOS E VIAS DE COMUNICAÇAO	Extensão em Km.

33 — SANTA CRUZ:

A — A Campo redondo:

De Santa Cruz a Campo Redondo, via encruzilhada (24,0), por auto	27,0
A JERICO':	
De Santa Cruz a Jericó, por auto	42,0

B — A Currais Novos:

De Santa Cruz a Currais Novos pela rodovia ramal de Natal, via Cabêço Branco (51,3) e pela rodovia tronco do Rio Grande do Norte	68,0
A MACAIBA:	
De Santa Cruz a Macaiba, pela rodovia ramal de Natal, via Serra Caiada (42,1) Bom Jesus (64,2)	94,4
A NOVA CRUZ:	
De Santa Cruz a Nova Cruz, via Campestre (38), por auto	75,0
A SANTO ANTONIO:	
De Santa Cruz a Santo Antonio, via Campestre (38), por auto	66,0
A SÃO JOSE' DE MIPIBU':	
De Santa Cruz a São José de Mipibu', via Serra Caiada (42,1) Bôa Saude (56) Vera Cruz (80), por auto	105,0
A SÃO TOME':	
De Santa Cruz a São Tomé, via encruzilhada (4,3), por auto	37,0

C — A Natal:

De Santa Cruz a Natal, pela rodovia ramal de Natal, via Serra Caiada (42,1) Bom Jesus (64,2) Macaiba (94,4)	114,9

ITINERÁRIOS E VIAS DE COMUNICAÇAO	Extensão em Km.
D — Ao Rio de Janeiro:	
De Santa Cruz a Natal, ut supra, por auto . .	114,9
De Natal ao Rio de Janeiro por via marítima	2.415,0
Total	2.529,9

ITINERÁRIOS E VIAS DE COMUNICAÇÃO	Extensão em Km.
34 — SANTANA DO MATOS:	
A — A Sacramento:	
De Santana do Matos a Sacramento, por auto	93,0
A SÃO RAFAEL:	
De Santana do Matos a S. Rafael, por auto	54,0
B — A Angicos:	
De Santana do Matos a Angicos, por auto	48,0
De Santana do Matos a Angicos, via Fernando Pedrosa, por auto	49,2
A ASSU':	
De Santana do Matos a Assu', via São Rafael (54), por auto	84,0
A CURRAIS NOVOS:	
De Santana do Matos a Currais Novos, via Cerro Corá (69), Cabêço Branco (94), por auto	111,0
A FLORES:	
De Santana do Matos a Flôres, via Curral Novo (18,0), por auto	67,0
A JUCURUTU':	
De Santana do Matos a Jucurutu', via Curral Novo (18,0), por auto	55,0
C — A Natal:	
De Santana do Matos a Natal, via Cerro Corá (69) Cabêço Branco (94) Santa Cruz (145) Serra Caiada (187) Bom Jesus (209) Macaiba (239), pela rodovia tronco do Rio Grande do Norte, de Cerro Corá a Cabêço Branco, dai pela rodovia ramal de Natal, por auto	260,0
De Santana do Matos a Natal, via Lages (62) Baixa Verde (122) Taipu' (150) Ceará Mirim (174) S. Gonçalo (196), Macaiba (204), por auto	225,0

ITINERÁRIOS E VIAS DE COMUNICAÇÃO	Extensão em Km.
De Santana do Matos a Natal, via Lages (62) Caiçara (93) Riachuelo (119) Igreja Nova (167) Macaiba (175), por auto	196,0
De Santana do Matos a Lages, por auto ..	62,0
De Lages a Natal, pela E. F. Central do Rio Grande do Norte (148,551)	149,0
Total	211,0
D — Ao Rio de Janeiro:	
De Santana do Matos a Natal, via Cerro Corá (69) Cabêço Branco (94) Santa Cruz (145) Serra Caiada (187) Bom Jesus (209) Macaiba (239) pela estrada tronco do Rio Grande do Norte, de Cerro Corá a Cabêço Branco, dai pela estrada ramal de Natal, por auto	260,0
De Natal ao Rio de Janeiro, por avião ..	2.245,0
Total	2.505,0
De Santana do Matos a Natal, via Lages (62) Caiçara (92) Riachuelo (118) Igreja Nova (166) Macaiba (174), por auto	196,0
De Natal ao Rio de Janeiro por via maritima	2.415,0
Total	2.611,0
De Santana do Matos a Natal, via Lages (62) Baixa Verde (122) Taipu' (150) Ceará Mirim (174) São Gonçalo (196) Macaiba (204), por auto	225,0
De Natal ao Rio de Janeiro, por avião ..	2.245,0
Total	2.470,0
De Santana do Matos a Lages, por auto ..	62,0
De Lages a Natal, pela E. F. Central do Rio Grande do Norte	149,0
De Natal ao Rio de Janeiro por via maritima	2.415,0
Total	2.626,0

ITINERÁRIOS E VIAS DE COMUNICAÇÃO	Extensão em Km.

35 — SANTO ANTONIO

A — Distrito único.

B — A Goianinha:

De Santo Antonio a Goianinha, via Defuntos (20), por auto	35,0
A NOVA CRUZ:	
De Santo Antonio a Nova Cruz, por auto	20,0
A SANTA CRUZ:	
De Santo Antonio a Santa Cruz, via Campestre (28), por auto	66,0
A SÃO JOSE' DE MIPIBU':	..
De Santo Antonio a São José de Mipibu', via Lagôa de Pedra (21) Monte Alegre (39), por auto	51,0
De Santo Antonio a Goianinha, via Defuntos (20), por auto	35,0
De Goianinha a São José de Mipibu', pela E. F. C. do Rio Grande do Norte (22,8) .	23,0
Total	58,0
De Santo Antonio a São José de Mipibu', via Lagôa de Pedra (21) Monte Alegre (39), por auto	51,0

C — A Natal:

De Santo Antonio a Natal, via Vera Cruz (37) Macaiba (66) por auto	87,0

D — Ao Rio de Janeiro:

De S. Antonio a Natal, ut supra, por auto	87,0
De Natal ao Rio de Janeiro, por avião ..	2.245,0
Total	2.332,0
De Natal ao Rio de Janeiro por via marítima	2.415,0
De Santo Antonio a Natal, ut supra	87,0
Total	2.502,0

ITINERÁRIOS E VIAS DE COMUNICAÇÃO	Extensão em Km.
36 — SÃO GONÇALO:	
A — Distrito único:	
B — A Ceará Mirim:	
De São Gonçalo a Ceará Mirim, por auto..	22,0
A LAGES:	
De São Gonçalo a Lages, via Macaiba (8) Igreja Nova (20) Riachuelo (64) Caiçara (30), por auto	120,0
De São Gonçalo a Lages, via Ceará Mirim (22) Taipu' (46) Baixa Verde (74), por auto	134,0
De São Gonçalo a Ceará Mirim, por auto ..	22,0
De Ceará Mirim a Lages, pela E. F. Central do Rio Grande do Norte	110,0
Total	132,0
A MACAIBA:	
De São Gonçalo a Macaiba, por auto	8,0
A SÃO TOMÉ':	
De São Gonçalo a São Tomé, via Macaiba (8), As Marias (32) São Pedro (43), por auto	88,0
A TAIPU':	
De São Gonçalo a Taipú, via Ceará Mirim (22), por auto	46,0
C — A Natal:	
De São Gonçalo a Natal, via Macaiba (8), por auto	30,3
D — Ao Rio de Janeiro:	
De São Gonçalo a Natal, ut supra por auto	30,3
De Natal ao Rio de Janeiro, por avião ..	2.245,0
Total	2.275,3

ITINERARIOS E VIAS DE COMUNICAÇÃO	Extensão em Km.
De São Gonçalo a Natal, ut supra, por auto	30,3
De Natal ao Rio de Janeiro por via marítima	2.415,0
Total	2.445,3

ITINERARIOS E VIAS DE COMUNICAÇÃO	Extensão em Km.
37 — SÃO JOSE' DE MIPIBU':	
A — A Bôa Saúde:	
De São José de Mipibu' a Bôa Saúde, via Vera Cruz (26) por auto	48,0
A MONTE ALEGRE:	
De São José de Mipibu' a Monte Alegre, por auto	12,0
B — A Arês:	
De São José de Mipibu' a Arês, por auto ..	21,0
A GOIANINHA:	
De São José de Mipibu' a Goianinha, pela E. F. C. do Rio Grande do Norte (22,7).	23,0
De S. José de Mipibu' a Goianinha por auto	29,0
A MACAIBA:	
De São José de Mipibu' a Macaiba, por auto	36,0
A PAPARI:	
De São José de Mipibu' a Papari, por auto	4,0
A SANTA CRUZ:	
De São José de Mipibu a Santa Cruz, via Vera Cruz (26) Bôa Saúde (48) Serra Caiada (63), por auto	105,0
A SANTO ANTONIO:	
De São José de Mipibu' a Santo Antonio, via Monte Alegre (12) Lagôa de Pedra (30), por auto	51,0
De São José de Mipibu' a Goianinha, pela E. F. C. do Rio Grande do Norte (22,8).	23,0
De Goianinha a Santo Antonio, via Defuntos (15), por auto	35,0
Total	58,0

ITINERARIOS E VIAS DE COMUNICAÇAO	Extensão em Km.
C — A Natal:	
De São José de Mipibu' a Natal, por auto	39,3
De São José de Mipibú a Natal pela E. F. C. do Rio Grande do Norte (40,8)	41,0
D — Ao Rio de Janeiro:	
De São José de Mipibu' a Natal, por auto	39,3
De Natal ao Rio de Janeiro, por avião ..	2.245,0
Total	2.284,3
De São José de Mipibú a Natal pela E. F. C. do Rio Grande do Norte (40,8)	41,0
De Natal ao Rio de Janeiro por via marítima	2.415,0
Total	2.456,0

ITINERÁRIOS E VIAS DE COMUNICAÇÃO	Extensão em Km.

38 — SÃO MIGUEL:

A — Distrito único:

B — A Luiz Gomes:

De São Miguel a Luiz Gomes, por auto .. 48,0

A PAU DOS FERROS:

De São Miguel a Pau dos Ferros, via Encanto (30), por auto 42,0

C — A Natal:

De São Miguel a Natal, via Encanto (30) Pau dos Ferros (42) Bôa Esperança (89) Almino Afonso (109) Patu' (125) Getulio Vargas (159) Augusto Severo (181) Parau' (212) Assu' (244) Angicos (290) Fernando Pedrosa (299) Lages (334) Pedra Preta (360) Baixa Verde (394) Taipu' (422) Ceará Mirim (446) São Gonçalo (468) Macaiba (476) por auto 497,0

De São Miguel a Angicos, via Encanto (30) Pau dos Ferros (42) Bôa Esperança (89) Almino Afonso (109) Patu' (125) Getulio Vargas (159) Augusto Severo (181) Parau' (212) Assu' (244), por auto 290,0

De Angicos a Natal, pela E. F. Central do Rio Grande do Norte 194,0

Total 484,0

De São Miguel a Natal, via Encanto (30) Pau dos Ferros (42) Pintada (76) Poldros Mortos (100) Limite R.G.N. — PB (114) Catolé do Rocha (128) Brejo do Cruz (164) Jardim de Piranhas (182) Caicó (216) Jardim do Seridó (263) Acari (287) Currais Novos (313) Cabêço Branco (330) Santa Cruz (381) Serra

ITINERÁRIOS E VIAS DE COMUNICAÇÃO	Extensão em Km.
Caiada (423) Bom Jesus (445) Macaiba (475), pelas rodovias ramal dé Catolé do Rocha, tronco do Rio Grande do Norte e ramal de Natal, por auto	496,0
D — Ao Rio de Janeiro:	
De São Miguel a Natal, via Encanto (30) Pau dos Ferros (42) Pintada (76) Poldros Mortos (100) Limite R.G.N. — PB (114) Catolé do Rocha (128) Brejo do Cruz (164) Jardim de Piranhas (182) Caicó (216) Jardim do Seridó (263) Acari (287) Currais Novos (313) Cabêço Branco (330) Santa Cruz (381) Serra Caiada (423) Bom Jesus (445) Macaiba (475), pelas rodovias ramal de Catolé do Rocha, tronco do Rio Grande do Norte e ramal de Natal, por auto	496,0
De Natal ao Rio de Janeiro, por avião	2.245,0
Total	2.741,0
De São Miguel a Angicos, via Encanto (30) Pau dos Ferros (42) Bôa Esperança (89) Almino Afonso (109) Patu' (125) Getulio Vargas (159) Augusto Severo (181) Parau' (212) Assu (244), por auto	290,0
De Angicos a Natal, pela E. F. Central do Rio Grande do Norte	194,0
De Natal ao Rio de Janeiro por via maritima	2.415,0
Total	2.899,0

ITINERARIOS E VIAS DE COMUNICAÇÃO	Extensão em Km.
39 — SÃO TOMÉ:	
A — A Barcelona:	
De São Tomé a Barcelona, por auto	18,0
B — A Currais Novos:	
De São Tomé a Currais Novos, via Encruzilhada (32) Cabêço Branco (78), por auto	95,0
A LAGES:	
De S. Tomé a Lages, via fazenda Ingá (11) Santa Isabel (27), por auto	43,0
A MACAIBA:	
De São Tomé a Macaiba, via São Pedro (45) As Marias (56) por auto	80,0
A SANTA CRUZ:	
De São Tomé a Santa Cruz, via Encruzilhada (32), por auto	36,0
A SÃO GONÇALO:	
De São Tomé a São Gonçalo, via São Pedro (45). As Marias (56) Macaiba (80), por auto	88,0
C — A Natal:	
De São Tomé a Natal, via São Pedro (45) As Marias (56) Macaiba (80), por auto	101,0
De São Tomé a Natal, via Santa Cruz (36) e pela rodovia ramal de Natal via Serra Caiada (77) Bom Jesus (100) Macaiba (131)	152,0
D — Ao Rio de Janeiro:	
De São Tomé a Natal, via São Pedro (45) As Marias (56) Macaiba (80), por auto	101,0
Total	2.346,0

ITINERÁRIOS E VIAS DE COMUNICAÇÃO	Extensão em Km.
De São Tomé a Natal, via Encruzilhada (33) Santa Cruz (36), e pela rodovia ramal de Natal via Serra Caiada (78) Bom Jesus (100) Macaiba (131)	152,0
De Natal ao Rio de Janeiro por via marítima	2.415,0
Total	2.567,0

ITINERARIOS E VIAS DE COMUNICAÇÃO	Extensão em Km.
40 — SERRA NEGRA:	
A — A São João do Sabugi:	
De Serra Negra a São João do Sabugi, por auto	25,1
B — A Caicó:	
De Serra Negra a Caicó, por auto	54,0
A BREJO DO CRUZ (Paraiba):	
De Serra Negra a Brejo do Cruz, por auto	50,7
C — A Natal:	
De Serra Negra a Natal, via São João do Sabugi (25,1) Ouro Branco (60) Jardim do Seridó (88) Acari (113) Currais Novos (138) Cabêço Branco (155) Santa Cruz (206) Serra Caiada (243) Bom Jesus (270) Macaiba (301) pelas rodovias ramal de Catolé do Rocha, tronco do Rio Grande do Norte e ramal de Natal	321,0
De Serra Negra a Natal, via São João do Sabugi (27), Caicó (66) e pela rodovia do Seridó via Jardim do Seridó (112) Acari (138) Currais Novos (163) Cabêço Branco (180) Santa Cruz (231) Serra Caiada (272) Bom Jesus (295) Macaiba (326)	347,0
D — Ao Rio de Janeiro:	
De Serra Negra a Natal, ut supra	321,0
De Natal ao Rio de Janeiro, por avião	2.245,0
Total	2.566,0
De Serra Negra a Campina Grande, via Patos (66) pela rodovia tronco da Paraiba, Patos-Campina Grande	240,0

ITINERARIOS E VIAS DE COMUNICAÇÃO	Extensão em Km.
De Campina Grande a Recife, pela Great Western	226,0
De Recife ao Rio de Janeiro, por via marítima	2.137,0
Total	2.603,0

ITINERARIOS E VIAS DE COMUNICAÇÃO	Extensão em Km.
41 — TAIPU':	
A — Distrito único:	
B — A Baixa Verde:	
De Taipu' a Baixa Verde, por auto	28,0
De Taipu' a Baixa Verde, pela E. F. Central do Rio Grande do Norte	29,0
A CEARA' MIRIM:	
De Taipu' a Ceará Mirim, pela E. F. Central do Rio Grande do Norte	21,0
De Taipu' a Ceará Mirim, por auto	24,0
A LAGES:	
De Taipu a Lages, via Baixa Verde (28) por auto	88,0
De Taipu' a Lages, pela E. F. Central do Rio Grande do Norte	89,0
A SÃO GONÇALO:	
De Taipu' a São Gonçalo, via Ceará Mirim (24), por auto	46,0
A TOUROS:	
De Taipu' a Touros, via Pureza (17), por auto	55,0
C — A Natal:	
De Taipu' a Natal, pela E. F. Central do Rio Grande do Norte	59,0
De Taipu' a Natal, via Ceará Mirim (24) São Gonçalo (46) Macaiba (54), por auto	75,0
D — Ao Rio de Janeiro:	
De Taipu' a Natal, pela E. F. Central do Rio Grande do Norte	59,0
De Natal ao Rio de Janeiro, por avião	2.245,0
Total	2.304,0

ITINERARIOS E VIAS DE COMUNICAÇÃO	Extensão em Km.
De Taipu' a Natal, via Ceará Mirim (24) São Gonçalo (46) Macaiba (54), por auto	75,0
De Natal ao Rio de Janeiro por via maritima	2.415,0
Total	2.490,0

ITINERARIOS E VIAS DE COMUNICAÇÃO	Extensão em Km.
42 — TOUROS:	
A — A Pureza:	
De Touros a Pureza, por auto	38,0
B — A Baixa Verde:	
De Touros a Baixa Verde, via Pureza (38) Taipu' (55), por auto	83,0
A CEARA' MIRIM:	
De Touros a Ceará Mirim, via Pureza (38), por auto	65,0
A TAIPU':	
De Touros a Taipu', via Pureza (38), por auto	55,0
C — A Natal:	
De Touros a Natal, por via maritima (42 milhas)	78,0
De Touros a Ceará Mirim, via Pureza (38), por auto	65,0
De Ceará Mirim a Natal, pela E. F. Central do Rio Grande do Norte	39,0
Total	104,0
De Touros a Natal, via Pureza (38) Ceará Mirim (65) São Gonçalo (87) Macaiba (95), por auto	116,0
D — Ao Rio de Janeiro:	
De Touros ao Rio de Janeiro por via maritima	2.493,0
De Touros a Ceará Mirim, via Pureza (38), por auto	65,0
De Ceará Mirim a Natal, pela E. F. Central do Rio Grande do Norte	39,0
De Natal ao Rio de Janeiro, por avião	2.245,0
Total	2.349,0

ITINERARIOS E VIAS DE COMUNICAÇÃO	Extensão em Km.
De Touros a Natal, via Pureza (38) Ceará Mirim (65) São Gonçalo (87) Macaiba (95), por auto	116,0
De Natal ao Rio de Janeiro por via marítima	2.415,0
Total	2.531,0


6'
30
7°

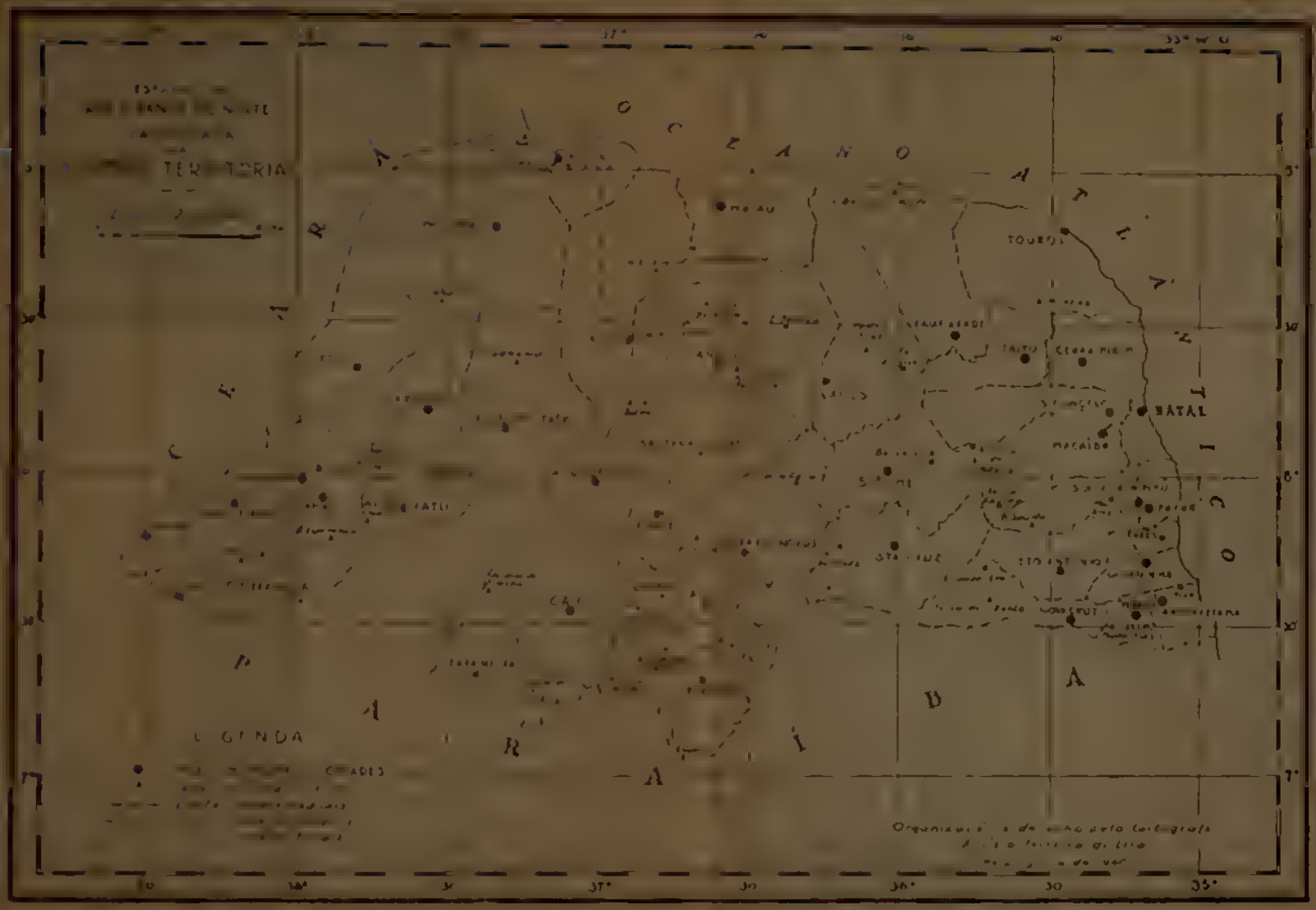
TERRITORIA
O C E A N O
A T L Â N T I C O
NATAL
LEGENDA

ESTE LIVRO DEVE SER DEVOLVIDO NA ÚLTIMA DATA CARIMBADA

18 431 — SDb-16

IBGE

Tabuas itinerarias : meios de
comunicação entre as sedes mu
icipais e distritais e as .. n
656.02(813.2)/T114t
DEVOLVER NOME LEIT. (1555/7

Prove que sabe honrar os seus compromissos restituindo com pontualidade este livro à Biblioteca Central do IBGE

Prazo de empréstimo 15 dias,

podendo ser prorrogado, caso a obra não esteja sendo procurada por outro leitor.

16 672

DOC